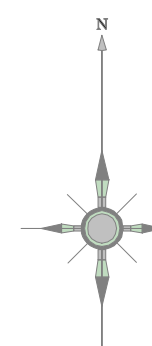
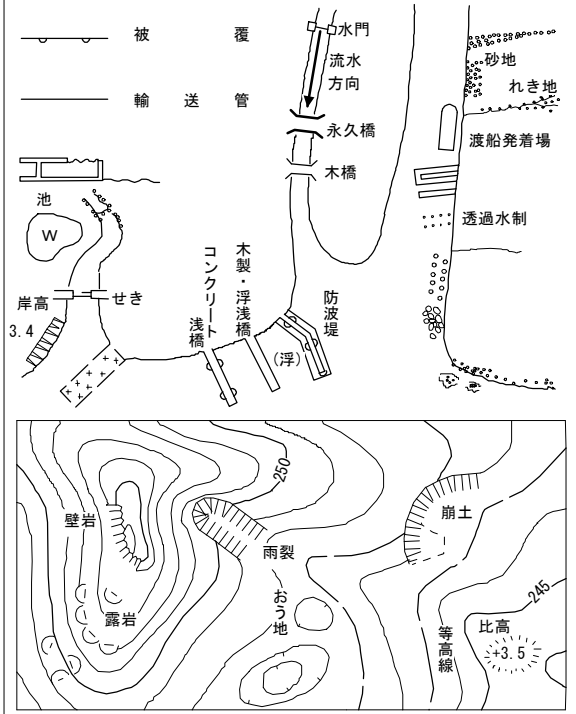




325	326	327
355	356	357
385	386	387



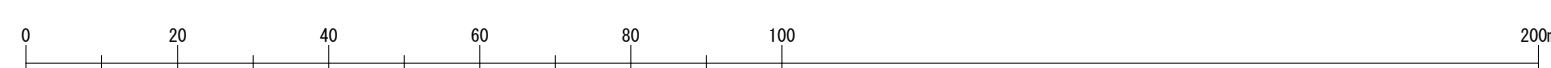
建	物	無	壁	寺
家	屋	空	野	地
人	神	社	○市町村の役場・出張所	
寺	院		官公署	
キリスト教			裁判所	
文学校			校、寮、序	
大学			図書館	
図書館			宮林等	
駅在り・派出所			公会堂、公民堂	
消防署			銀行	
郵便局			職業、業定所	
工場			保健所	
電氣所			協同組合	
倉庫			幼稚園、保育園	
火薬庫				
水場				
花壇			上墓	地
庭				
三角点			○多角点等	
水準点				
燈塔			煙突、タンク	
記念碑			祭壇、台	
記念碑			台、燈、標	
独立像			八角、傍祠	
獨立樹			ハ杭、祠	
樹針葉			々とうろう	
境界				
区域境			古城、城跡	
噴火口・噴出口			几、墓	
温泉・鉱泉				
公共賣場				
真経道路			＝倒溝	
建築中の道路			＝L型倒溝	
トンネル				
鉄道			一トンネル	
北海道の支線				
一級地方界			一一大宇界	
郡市・特別区界			一小字界・町目界	
一級地方界			広葉樹林	
田			針葉樹林	
畑			常緑樹林	
燧			シロヒノ松地	
燧			燧	
果樹園			山、堤	



奥州市

座標系 第 X 系  
等高綫 1 m 間隔

1 : 1000



- ・本図の利用等によって発生したいかなる損失・損害等について、奥州市は一切の責任を負いません。
- ・本図は、奥州市の道路に関する証明をもものではありません。また、現況と異なっている場合があるため、必ず現地の確認を行ってください。
- ・道路の区域の境界線は、道路法上の道路の区域を示すものであり、土地の境界及び権利関係を表すものではありません。
- ・本図を無断で複製、転載、変更、配布、掲示、販売することを禁じます。
- ・市道を廃止した箇所等で、地形図に道路幅が表示されていることがあります。道路が市道認定されているかの判断については、市道認定路線網図を併せてご利用ください。
- ・道路台帳図を利用するものは、以上の利用条件及び注意事項を全て了承しているものとみなします。