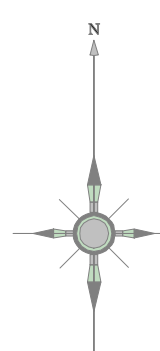
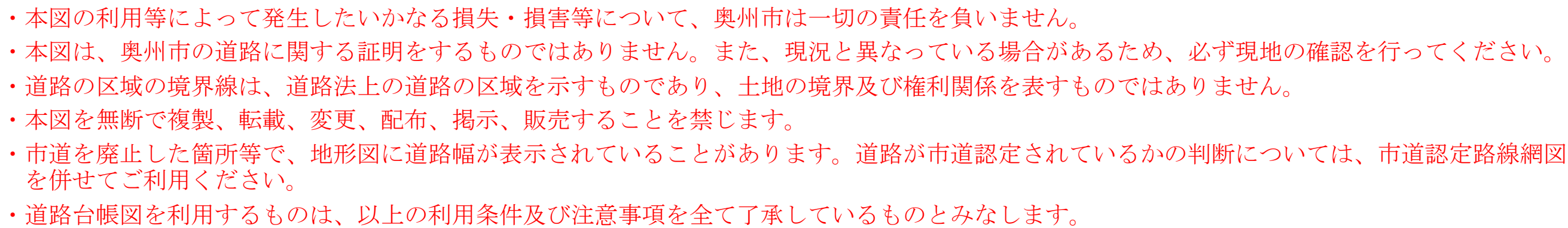
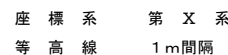
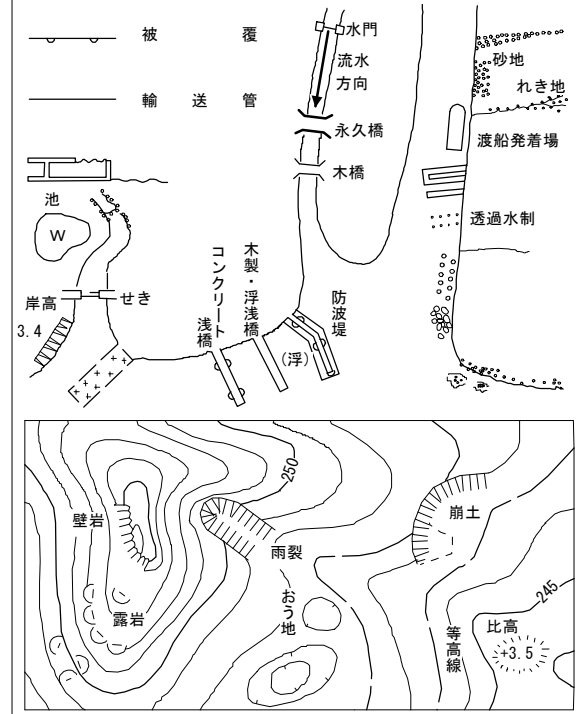


## 奥州市道路台帳図 No.422

東日本総合計画株式会社調製



建	物	無 標 識
建	造 物	
神 社		市街町村の交差点出張所
寺 院		官 公 署
キリスト教学校		裁 判 所
大 学	校	警 察 庁
医 院		税 務 署
郵便局・派出所		宮 林 署
消 防 署		② 公会堂、公民堂
郵 便 局		銀 行
工 場		③ 保険業定所
電 力 所		④ 保健 所
倉 庫		協 同 組 合
火 災 車		⑤ 幼稚園、保育園
花 壇		
地 面		上 草 地
△ 三 角 点		○ 多 角 点 等
□ 水 準 点		
電 力 塔		煙 突
記念 塔		の た ン ク
上 墓 碑		弁 燈 台
立 念 碑		今 燈 橋
立 念 像		へ 路 傍 祠
独立樹広葉		う 坑 口
独立樹針葉		こ う ろ う
紀 要 機		
区 域 界		古 城 蹟
建設中の道路口・環状口		城 ・ 城 跡
温泉・鉱泉		汎 跡 墓
材 料 置 場		
真 直 道 路		≡≡ 側 溝
建設中の道路		≡≡ し 型 側 溝
ト ン ネ ル		
一 鉄 道		一 ト ン ネ ル
二 建設中の鉄道		
北海道の支庁界		一 大 学 界
一 郡市・特別地区界		一 小字界・町目界
耕 作 地		広 葉 樹 林
田 畑		針 葉 樹 林
畑		空 地
桑 畑		い は 松 地
茶 畑		つ 菅 地
果 樹 園		し ゅ る 科 樹 林
		山 崖 地



奥州市