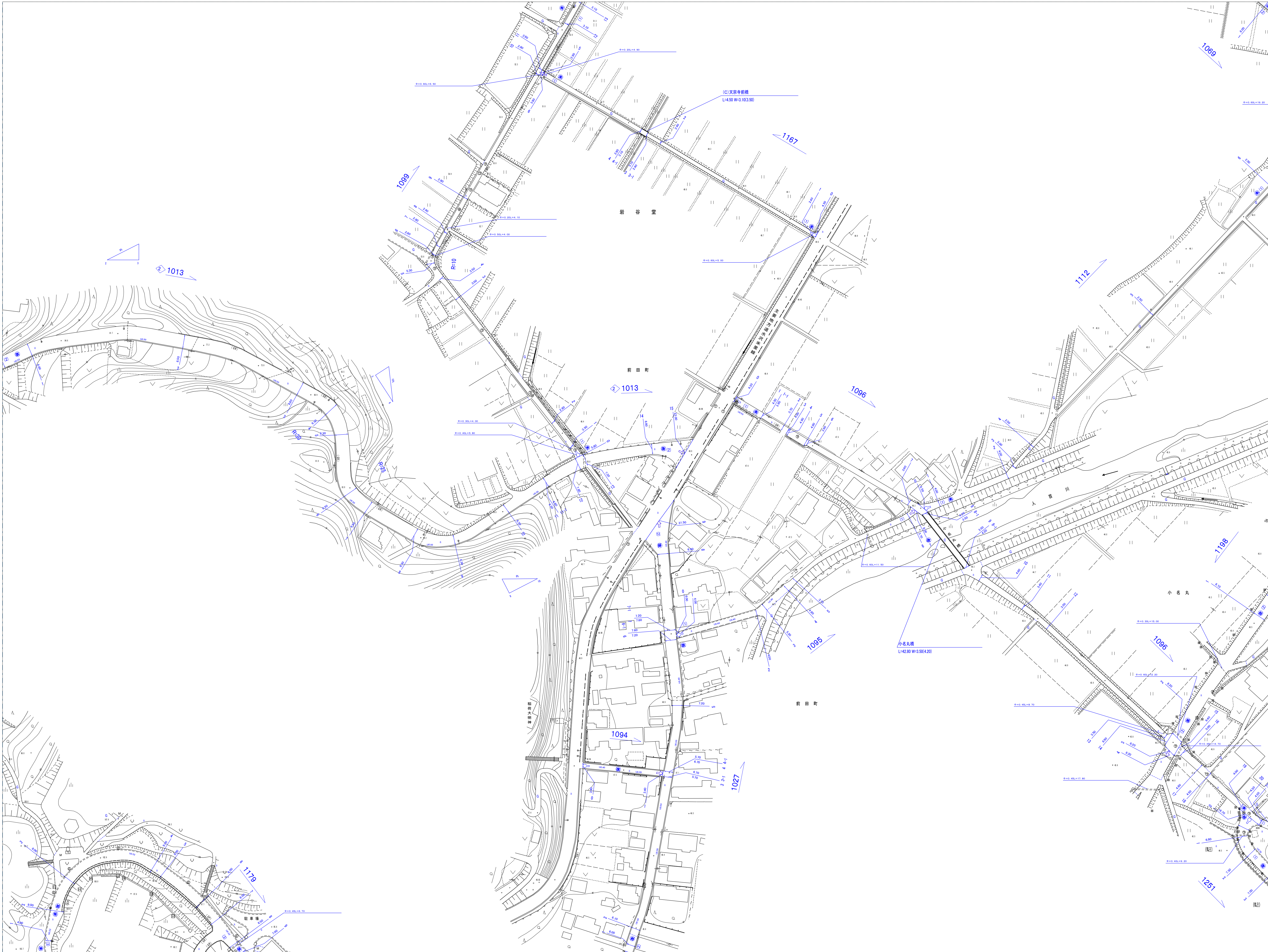


## 奥州市道路台帳図 No. 445

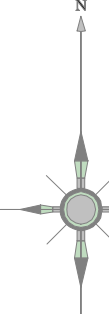
No. 445

令和七年三月調製

東日本総合計画株式会社調製



412	413	414
444	445	446
474	475	476



<div></div> 建　　物	<div></div> 無　壁　舎
<div></div> 宝　庫　類	
<div></div> 寺　院	<div></div> 市区町村の役場出張所
<div></div> キリスト教教会	<div></div> 官　公　署
<div></div> 学　校	<div></div> 裁　判　所
<div></div> 病　院	<div></div> 検　察　庁
<div></div> 郵便局	<div></div> 税　務　署
<div></div> 駐在所・派出所	<div></div> 営　林　署
<div></div> 消防署	<div></div> 公会堂、公民堂
<div></div> 郵便局	<div></div> 銀　行
<div></div> 工　場	<div></div> 建築業定所
<div></div> 変電所	<div></div> 診療所
<div></div> 倉　庫	<div></div> 協同組合
<div></div> 火　災　庫	<div></div> 幼稚園・保育園
<div></div> 排水水口／樋	
<div></div> 花　壇	<div></div> 土　墓　地
<div></div> 庭	
<div></div> 三角点	<div></div> 多角点等
<div></div> 水準点	
<div></div> 電　塔	<div></div> 突
<div></div> 記念碑	<div></div> タンク
<div></div> 墓　墳	<div></div> 祭壇台
<div></div> 記念碑	<div></div> 燈　塔
<div></div> 立　像	<div></div> 路傍祠
<div></div> 独立樹・針葉樹	<div></div> 坑　口
<div></div> 起重機	<div></div> と　う　ろ　う
<div></div> 区　域　界	<div></div> 古　墳
<div></div> 噴気口・噴気口	<div></div> 城・城跡
<div></div> 温泉・鉱泉	<div></div> 陵　墓
<div></div> 材料置場	
<div></div> 真直道路	<div></div> 側　溝
<div></div> 建設中の道路	<div></div> L型側溝
<div></div> トンネル	
<div></div> 鉄　道	<div></div> トンネル
<div></div> 建設中の軌道	
<div></div> 北海道の交界界	<div></div> 大字界
<div></div> 市部・特別区界	<div></div> 小字界・町目界
<div></div> 植　生　界	<div></div> 広葉樹林
<div></div> 耕　地　界	<div></div> 針葉樹林
<div></div> 田	<div></div> 寛　地
<div></div> 煙	<div></div> はい松地
<div></div> 燭	<div></div> 笹　地
<div></div> 茶　畑	<div></div> しゅる科樹林
<div></div> 果　樹　園	<div></div> 湿　地


  

This detailed map shows a section of a landscape with various features labeled in Japanese. It includes roads (e.g., 国道, 県道), rivers (e.g., 河川), and specific locations (e.g., 山崎, 山崎). The map also shows some infrastructure like bridges and tunnels.

奥州市

座 標 系	第 X
等 高 線	1 m 間隔

1 : 1000



- ・本図の利用等によって発生したいかなる損失・損害等についても、奥州市は一切の責任を負いません。
- ・本図は、奥州市の道路に関する証明するものではありません。また、現況とは異なる場合がありますため、必ず現地を確認を行ってください。
- ・道路の区域の境界線は、道路法上の道路の区域を示すものであり、土地の境界及び権利関係を表すものではありません。
- ・本図を無断で複製、転載、変更、配布、掲示、販売することを禁じます。
- ・市道を廃止した箇所等で、地形図に道路幅が表示されていることがあります。道路が市道認定されているかの判断については、市道認定路線図を併せてご利用ください。
- ・道路台帳図を利用するものは、以上の利用条件及び注意事項を全て受諾しているものとみなします。