

奥州市道路台帳図 No. 87

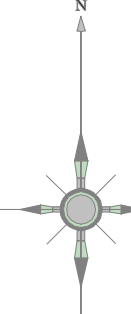
No. 87

令和七年三月調製

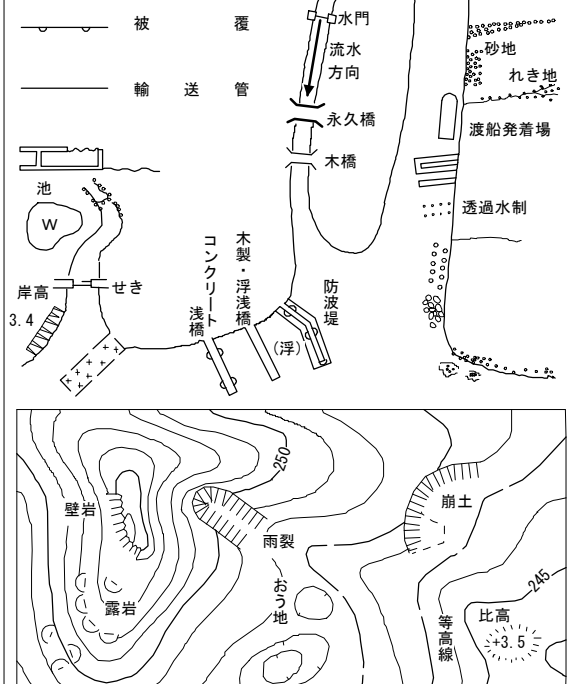
東日本総合計画株式会社調製



70	71	72
86	87	88
105	106	107



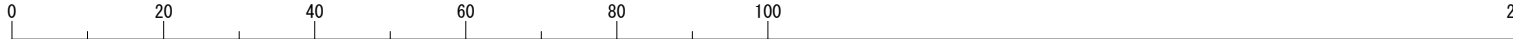
	建	建築物		無	煙	舎
	神	神社		○市	区町村の役場出張所	
	寺	寺院		官	公署	
	学	学校		警	警察所	
	病	病院		税	税務署	
	郵便局、派出所			木	森林署	
	消防署			会	公会堂、公民堂	
	郵便局			銀	銀行	
	工場			保	保険業定所	
	電	電力所		保	保健所	
	図書館			協	同組合	
	火	火葬場		幼	幼稚園・保育園	
	水	排水ポンプ室				
	花	花壇				
	草	料草地				
	△三	角点		○多	角点等	
	水	湧き点				
	塔	電波塔		塔	突	
	記念碑			のタンク		
	臺	基座階		登壇台		
	記念碑			橋	欄干	
	立像			路傍	傍欄	
	樹立	独立樹		坑口		
	樹立	樹立針葉樹		々うらうら		
	起	起重機				
	区域界			古城	城壕	
	河川口、噴出口			城壕	墓	
	温泉・鉱泉					
	材置き場					
	鐵道線			側溝		
	高速道路			L型側溝		
	トンネル					
	鐵道			トンネル		
	北海道の支庁界			大	宇界、町目界	
	都市・特別区界			小	字界、町目界	
	生態系			Q	広葉樹林	
	耕地界			A	針葉樹林	
	田			荒	地	
	畑			は	松地	
	燐			管	地	
	炭			T	わろし樹林	
	炭			山		



奥州市

座 標 系	第 X
等 高 线	1 m 间隔

1 : 100



- ・本図の利用等によって発生したいかなる損失・損害等についても、奥州市は一切の責任を負いません。
- ・本図は、奥州市の道路に関する証明するものではありません。また、現況とは異なる場合がありますため、必ず現地を確認を行ってください。
- ・道路の区域の境界線は、道路法上の道路の区域を示すものであり、土地の境界及び権利関係を表すものではありません。
- ・本図を無断で複製、転載、変更、配布、掲示、販売することを禁じます。
- ・市道を廃止した箇所等で、地形図に道路幅が表示されていることがあります。道路が市道認定されているかの判断については、市道認定路線図を併せてご利用ください。
- ・道路台帳図を利用するものは、以上の利用条件及び注意事項を全て受諾しているものとみなします。