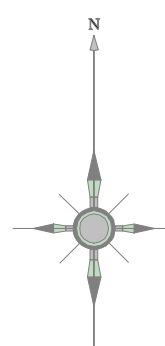
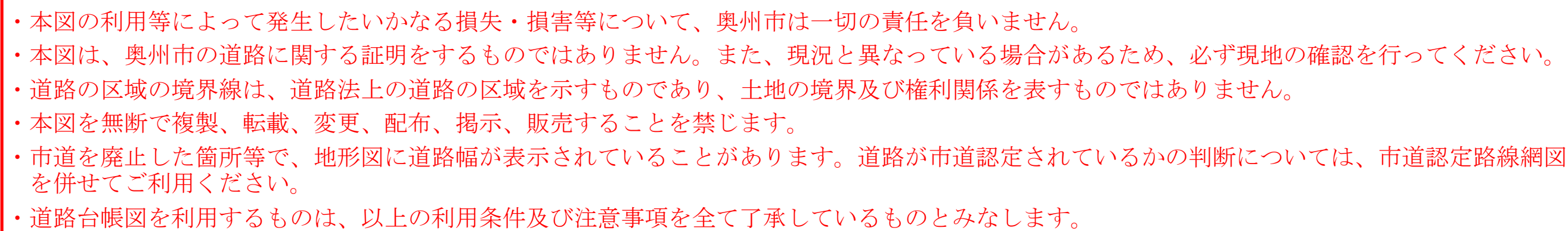
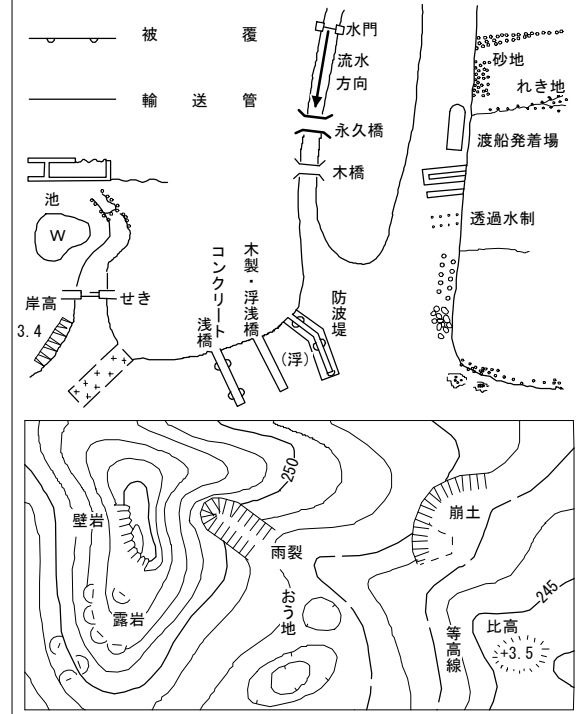


## 奥州市道路台帳図 No. 470

東日本総合計画株式会社調製



建 物	無 壁 寺
堅 牢 の 建 物	
神 社	市町村の役所出張所
寺 院	官 公 署
キリスト教会	裁 判 所
学 校	税 務 庁
病 院	税 務 署
駐在所・派出所	富 林 署
〓	公 会 堂、公 民 堂
郵 便 局	銀 行
工 場	職 業 業 定 所
電 変 所	保 健 所
倉 庫	協 同 組 合
火 災 庫	幼稚園、保育園
排水槽ポンプ場	
花 壇	土 墓 地
園 庭	
△ 三 角 点	○ 多 角 点 等
□ 水 準 点	
電 波 塔	煙 突
建 設 地	の タ ン ク
土 墓 碑 碣	祭 壇 台
立 念 碑	今 道 台
立 立 像	今 路 傍 祠
樹 立 樹 広 葉	へ 坑 口
樹 立 樹 針 葉	こ う ろ う
樹 立 樹 葉 機	
区 域 界	古 城 境
噴火口・噴火口	城 ・ 城 跡
温泉、鉱泉	川 陰
材 料 置 場	
真 寢 道 路	＝ 側 溝
建 設 中の道路	＝ L 型 側 溝
ト ン ネ ル	
鉄 道	ト ン ネ ル
建 設 中の鉄道	
北海道の支庁界	一 大 字 界
郡市・特別区界	一 小 字 界・町目界
植 生 界	〓 荒 蕪 林
耕 地 界	〓 針 葉 樹 林
田 地	〓 地
畑	〓 い 松 地
桑 畑	〓 菅 地
茶 畑	〓 し め り 科 樹 林
果 樹 園	〓 山 地



奥州市