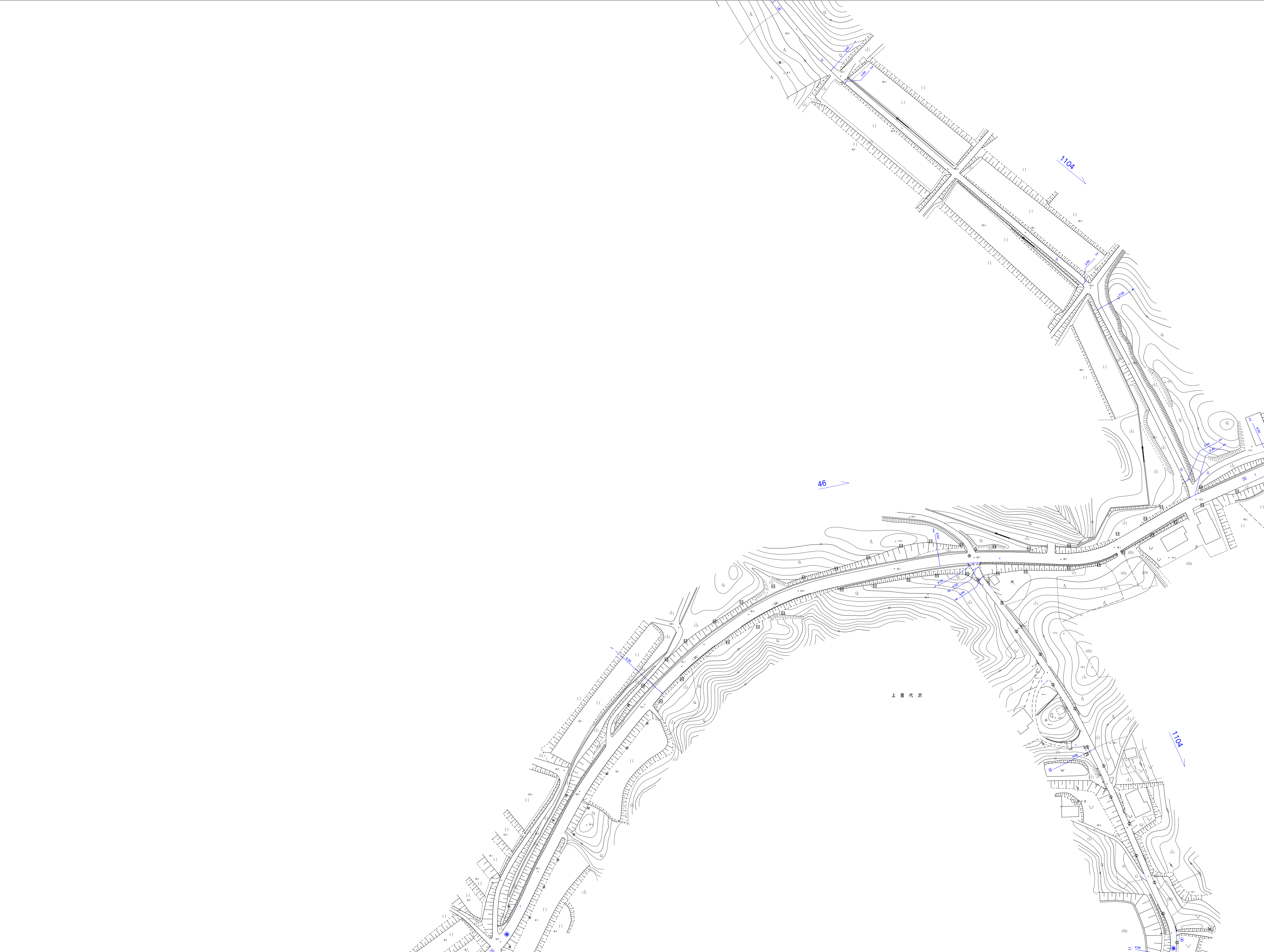
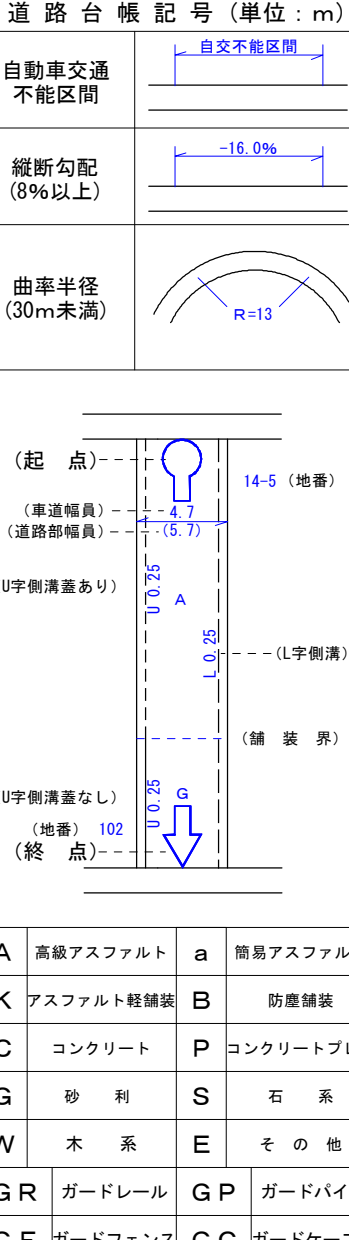


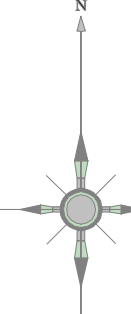
奥州市道路台帳図 No. 477

No. 477

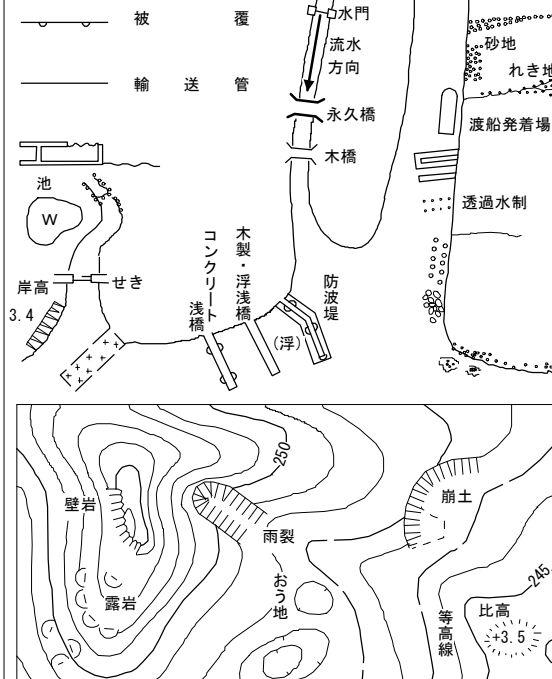
令和七年三月調製



446	447	448
476	477	478
506	507	508




建 物	無 壁 舎
神 々 物	
神社	○市町村別の出張出張所
寺院	△官 公 署
キリスト教会	△裁判 所
学 校	△検 察 庁
医 院	△医 生 会
駐在所・派出所	△農 林 署
消防署	◎公営舎・公民館
郵便局	△旅 行 業
工 場	△職業安定所
交 電 所	◎協 同 組 合
食 料 庫	△協 同 組 合
火 災 場	◎幼稚園・保育園
排水ポンプ場	
岡 花 壇	上 墓 地
園 庭	
三 角 点	○多 角 点 等
水 源 点	
電 波 塔	ㄱ 煙 突
記念碑	○タ ン ク
上 墓 碑	△電 燈 台
記念旗	△電 柱
立 像	△路 傍 灯 杆
記念樹木	△杭 口
記念樹木	△とうろう
起重機	
一 区 域 界	ㄱ 古 墳
煙火口・煙気口	城・城跡
温泉・鉱泉	汎 墓 墓
材 料 置 場	
直 貫 道 路	≡ 側 溝
建設中の道路	≡ 上 型 側 溝
トンネル	
線 道	一 ト ン ネ ル
建設中の鉄道	
一 海 陸 支 分 界	一 大 字 界
一 都 市・特別区界	一 小 字 界・町目界
植 生 界	△ 広 葉 樹 林
一 耕 地 界	△ 針 葉 樹 林
田 畑	△ 農 地
沼	△ 低 松 地
桑 畑	△ 薔 地
茶 畑	△ 上 刈 米 畑
農 田	



奥州市

座 標 系	第 X
等 高 线	1 m 间隔

1 : 100



- ・本図の利用等によって発生したいかなる損失・損害等についても、奥州市は一切の責任を負いません。
- ・本図は、奥州市の道路に関する証明等のもではありません。また、現況と異なる場合があります。必ず現地での確認を行ってください。
- ・道路の区域の境界線は、道路法上の道路の区域を示すものであり、土地の境界及び権利関係を表すものではありません。
- ・本図を無断で複製、転載、変更、配布、掲示、販売することを禁じます。
- ・市道を廃止した箇所等、地形図に道路幅が表示されていることがあります。道路が市道認定されているかの判断については、市道認定路線図を併せてご利用ください。
- ・道路台帳図を利用するものは、以上の利用条件及び注意事項を全て承知しているものとみなします。