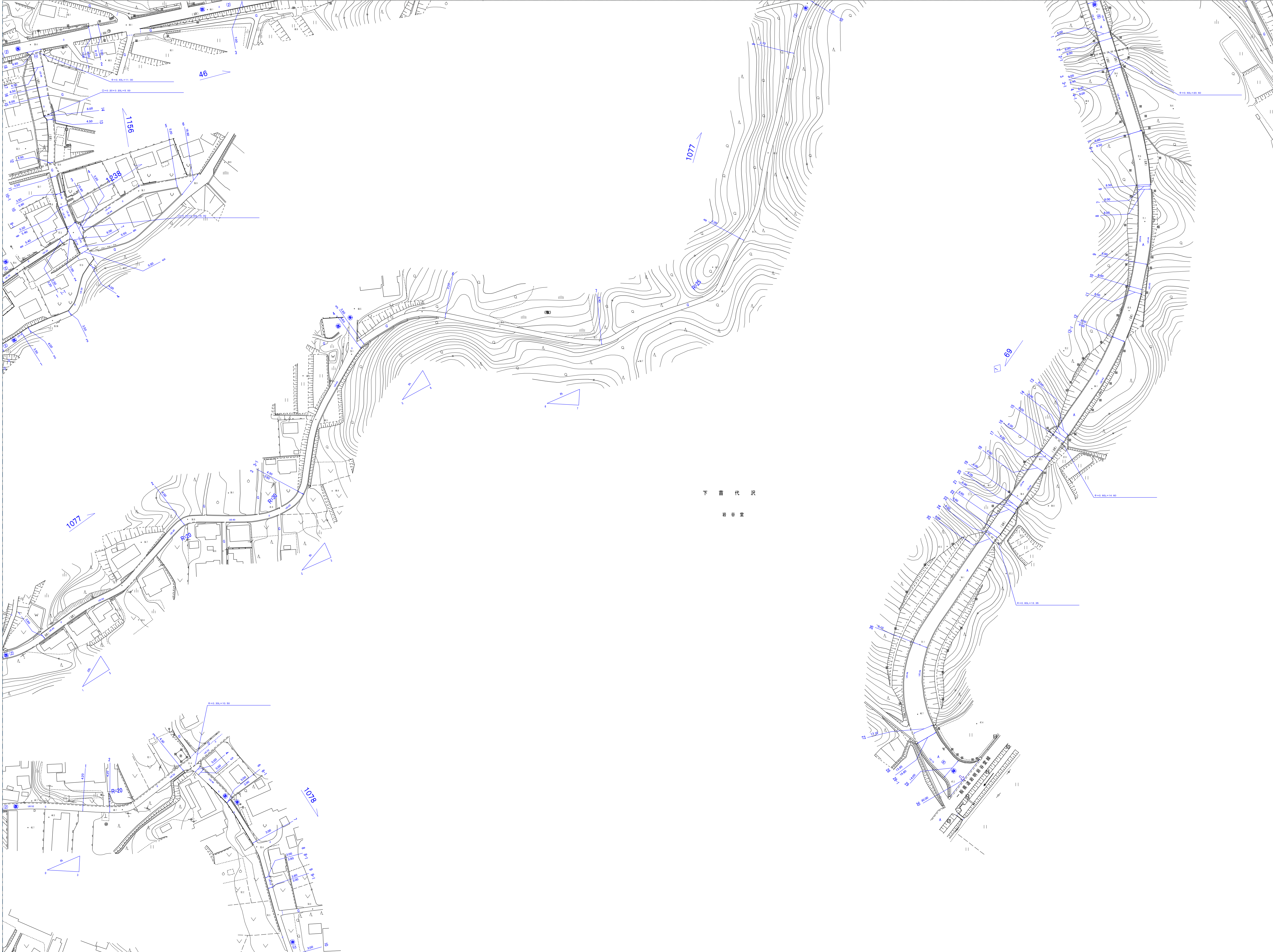


奥州市道路台帳図 No. 536

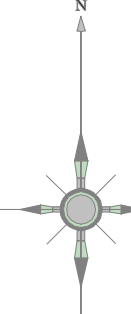
No. 536

令和八年三月調製

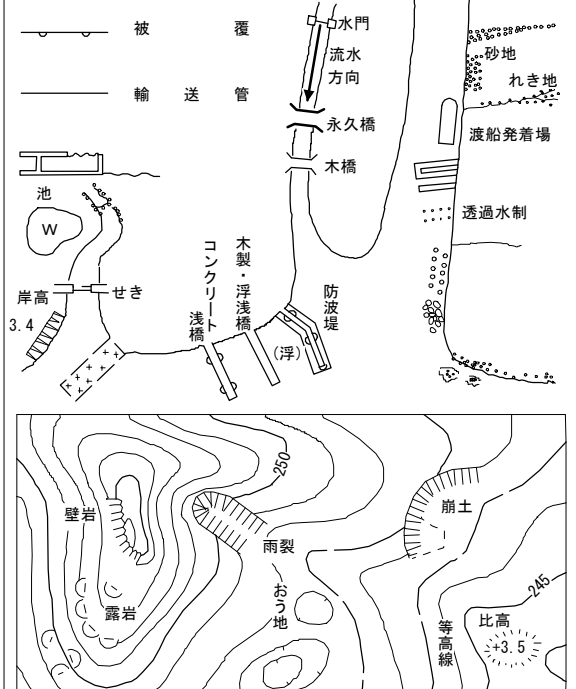
東日本総合計画株式会社調製



505	506	507
535	536	537
575	576	577




建	建築物	無	壁	舎
神	神社	○	市町村の役場出張所	
寺	寺院	▽	官公署	
キ	キリスト教	△	裁判所	
学	学校	△	検察庁	
病	病院	△	税務署	
駐在所、派出所		△	森林署	
消防	消防署	△	公会堂、公民堂	
郵	郵便局	△	銀行	
工	工場	△	職業安定所	
電	電所	△	保健所	
倉	倉庫	△	協同組合	
火	火葬場	△	幼稚園・保育園	
水	排水ポンプ場			
花	花壇	△	墓地	
園	庭			
△	三角点	○	多角点	
△	水準点			
電	電波塔	△	突	
△	記念碑	△	タンク	
△	墓	△	燈台	
△	記念碑	△	燈	
△	像	△	路傍	
△	独立樹	△	坑口	
△	樹立針葉	△	とうろう	
△	樹立遊機			
△	区域界	△	古城	
△	噴火口・噴出口	△	城、城跡	
△	温泉・鉱泉	△	墓	
△	材料置場			
△	真鍮道	△	側溝	
△	建物の道路	△	型側溝	
△	トンネル			
△	鉄道	△	トンネル	
△	北海道の支庁界	△	大	
△	市界・特別区界	△	小界・町界	
△	境界	△	広葉樹林	
△	耕地界	△	針葉樹林	
△	田	△	荒	
△	畑	△	は松地	
△	桑	△	笹地	
△	煙	△	地	
△	茶	△	わろ科樹林	
△	樹	△	山	



奥州市

座 標 系	第 X
等 高 線	1 m 間隔

1 : 1000



- ・本図の利用等によって発生したことになる損失・損害等については、奥州市は一切の責任を負いません。
- ・本図は、奥州市の道路に関する証明をもものではありません。また、現況と異なっている場合があるため、必ず現地の確認を行ってください。
- ・道路の区域の境界線は、道路法上の道路の区域を示すものであり、土地の境界及び権利関係を表すものではありません。
- ・本図を無断で複製、転載、変更、配布、提示、販売することを禁じます。
- ・市道を廃止した箇所等で、地形図に道路幅が表示されていることがあります。道路が市道認定されているかの判断については、市道認定路線網図を併せてご利用ください。
- ・道路台帳図を利用するものは、以上の利用条件及び注意事項を全て受領しているものといたします。