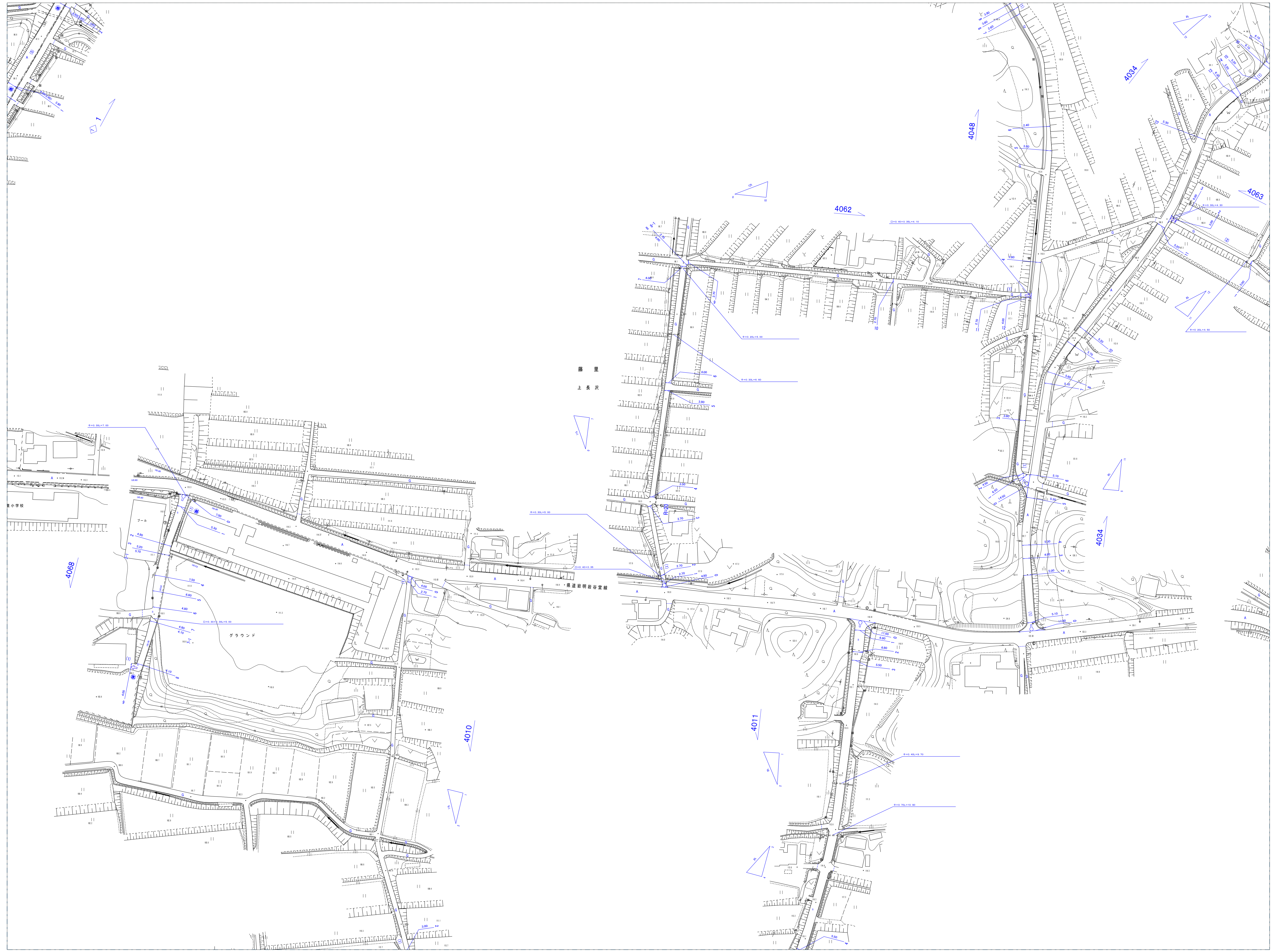


奥州市道路台帳図 No. 542

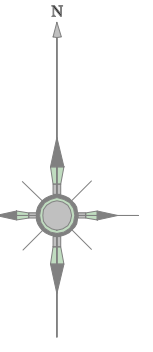
No. 542

令和七年三月調製

東日本総合計画株式会社調製



511	512	513
541	542	543
581	582	583



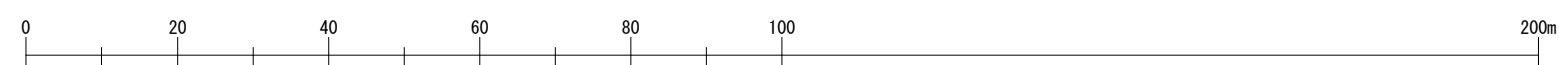
建	物	無	壁	舎
窓	望	物		
神	社	○	市区町村の役場出張所	
寺	教堂	☆	官 公 署	
キリスト教		△	裁判所	
学 校		△	検 察 庁	
病 院		◇	税 務 署	
駐在所、派出所		◇	営 林 署	
用 防 署		⊗	公営堂、公営堂	
郵 便 局		⊗	銀 行	
工 場		⊗	職業安定所	
交 會 所		⊗	協 同 会	
電 車 庫		⊗	保 険 組 合	
火 災 庫		⊗	幼稚園、保育園	
排水ポンプ場				
花 壇		⊥	墓 地	
園 庭				
△	三角点	○	多角点等	
水 準 点				
電 波 塔		⊥	煙 突	
記 念 碑		⊗	タ ン ク	
上 墓 碑		⊗	中 庭 台	
記 念 碑		⊗	燈 籠	
立 像		⊗	路 傍 祠	
独立樹像		⊗	へ っ ち	
独立樹針葉		⊗	と う ろ う	
起 運 機				
区 域 界		人	西 境	
噴火口、噴気口		人	城、城跡	
温泉、温泉		人	墓 地	
材 料 運 搬				
真 幅 道 路		＝	側 溝	
建 設 中 の 道 路		＝	側 溝	
ト ン ネ ル				
鉄 道		—	ト ン ネ ル	
建 設 中 の 鉄 道				
北海道の支庁界		—	大 宇 界	
市 界、特別区界		—	小 学 界、町 界	
植 生 界		○	広 葉 樹 林	
耕 地 界		○	針 葉 樹 林	
田 界		○	荒 地	
畑 界		○	は い 松 地	
桑 畑		○	笹 地	
茶 畑		○	し ゅ る 科 樹 林	
果 樹 園		○	山 湿 地	

線 送 管

奥
州
市

座 標 系	第 X 系
等 高 线	1 m 间隔

1 : 1000



- ・本図の利用等によって発生したいかなる損失・損害等についても、奥州市は一切の責任を負いません。
- ・本図は、奥州市の道路に関する証明をするものではありません。また、現況と異なっている場合があるため、必ず現地の確認を行ってください。
- ・道路の区域の境界線は、道路法上の道路の区域を示すものであり、土地の境界及び権利関係を表すものではありません。
- ・本図を無断で複製、転載、変更、配布、掲示、販売することを禁じます。
- ・市道を断ずる箇所等、地形図に道路幅が表示されている場合があります。道路が市道認定されているかの判断については、市道認定路線網図を併せてご利用ください。
- ・道路台帳図を利用するものは、以上の利用条件及び注意事項を全て承しているものとみなします。