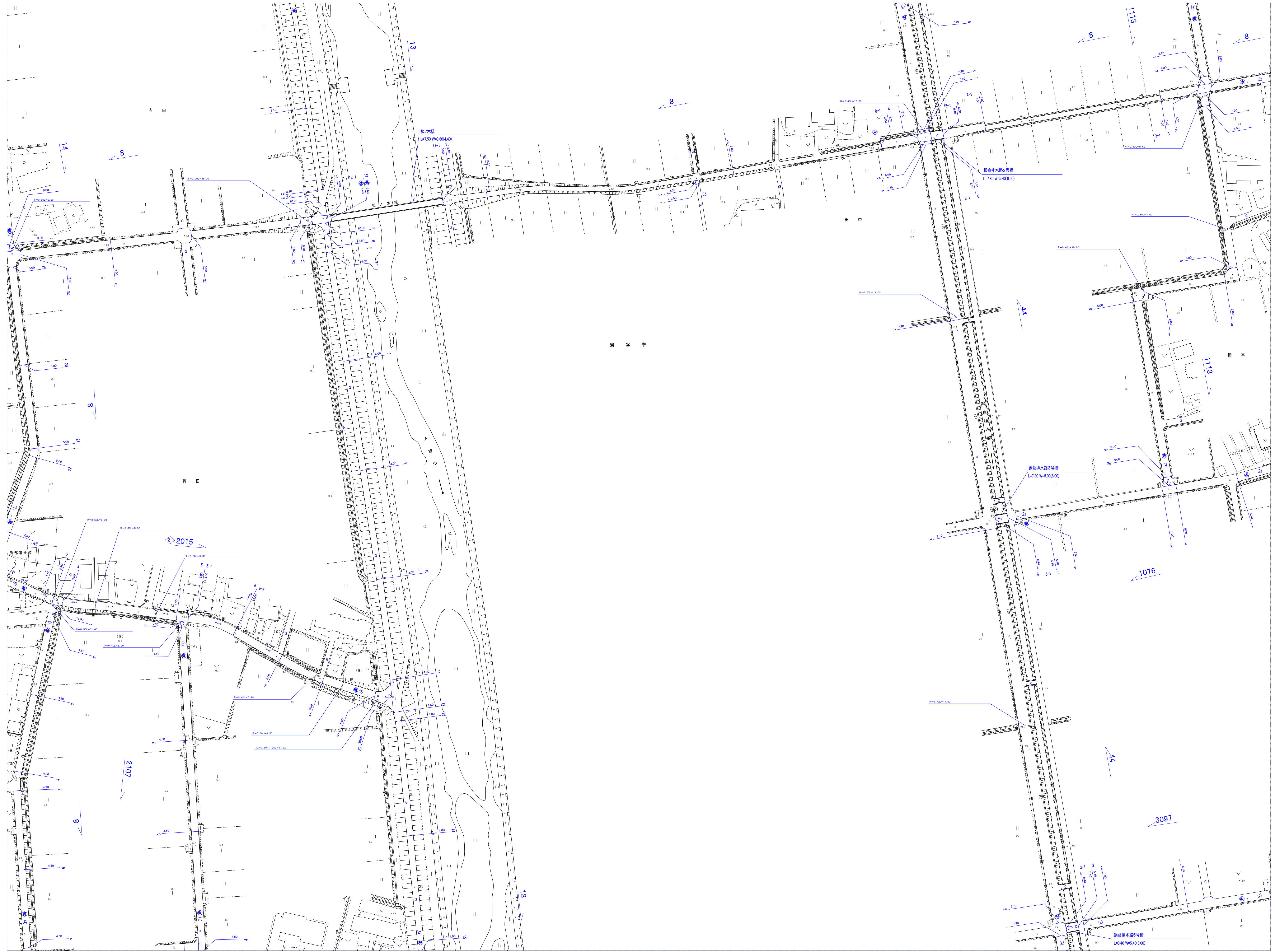


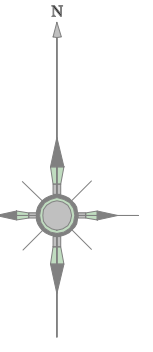
No. 622

No. 622

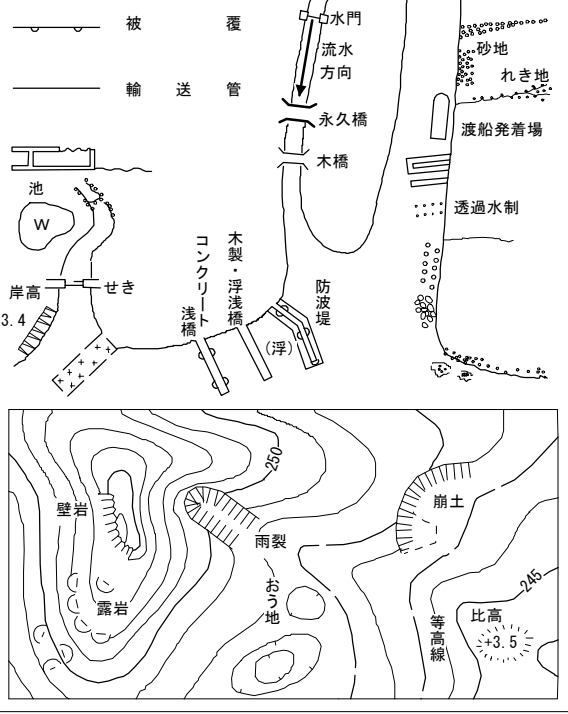
令和七年三月調製



574	575	576
621	622	623
672	673	674



建	建築物	海	展望舎
建	建築物		
神	神社	○	市区町村の役場出張所
寺	寺院	官	官公署
キ	キリスト教	△	裁判所
学	学校	△	検察庁
税	税務	△	税務署
駐	駐在・派出所	△	墓林舎
消	消防	△	公会堂・公民堂
郵	郵便局	△	銀行
工	工場	△	警察・検定所
電	電所	△	保健所
倉	倉庫	△	協同組合
火	火葬場	△	幼稚園・保育園
水	排水ポンプ場		
花	花壇	上	墓 地
園	園庭		
△	三角点	○	多角点等
水	水準点		
電	電波塔	△	突
記	記念碑	の	タ ン ク
上	墓 碑	※	燈 台
記	記念碑	△	燈 塔
立	立像	△	路 傍 祠
樹	樹立	△	坑 口
樹	樹立	△	と う ろ う
起	起重機		
区	境界	古	古城
境	境域・境口	城	城 郭
温	温泉・鉱泉	几	陵 墓
材	材料置場		
真	真 幅 道 路	＝	側 溝
建	建設中の道路	＝	型 側 溝
ト	トンネル		
一	鉄 道	一	トンネル
二	建設中の鉄道		
北	北海道の支庁界	一	大 字 界
市	市界・特別区界	一	小 字 界・町界
植	植 生 界	○	黄 樹 林
耕	耕 地 界	△	針 葉 樹 林
田	田 地	△	荒 地
畑	畑 地	△	い ち 松 地
桑	桑 地	△	笹 地
系	系 地	△	しゅろ科樹林
果	果 樹 園	△	塩 地

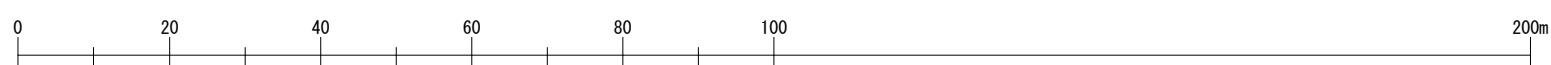


奥州市

東日本総合計画株式会社調製

座 標 系	第 X 系
等 高 線	1 m 間隔

1 : 1000



- ・本図の利用等によって発生したいかなる損失・損害等について、奥州市は一切の責任を負いません。
- ・本図は、奥州市の道路に関する証明をもものではありません。また、現況と異なっている場合があるため、必ず現地の確認を行ってください。
- ・道路の区域の境界線は、道路法上の道路の区域を示すものであり、土地の境界及び権利関係を表すものではありません。
- ・本図を無断で複製、転載、変更、配布、掲示、販売することを禁じます。
- ・市道を廃止した箇所等、地形図に道路幅が表示されている箇所があります。道路が市道認定されているかの判断については、市道認定路線網図を併せてご利用ください。
- ・道路台帳図を利用するものは、以上の利用条件及び注意事項を全て了承しているものとみなします。