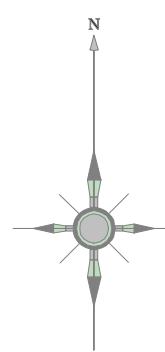
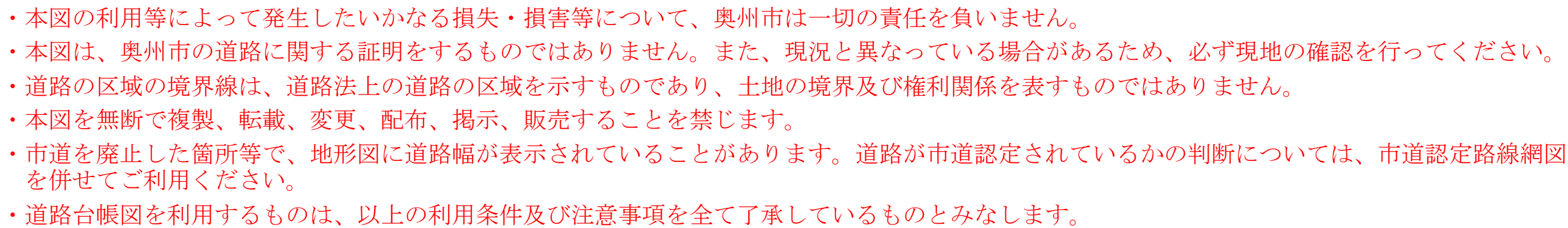
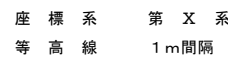
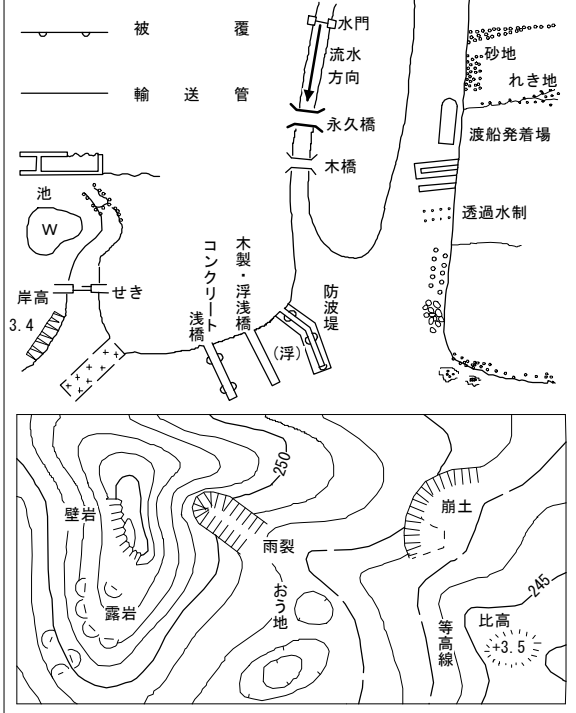


奥州市道路台帳図 No. 695

東日本総合計画株式会社調製



建	物	指 示 合
箱	造 る 建 物	
神 社		○市町村の交付出張所
キリスト教 教会		☆官 公 署
学 校		△裁 判 所
金 店		▲税 務 署
駐在所・派出所		◇ 富 林 署
火 防 署		◎公園、公民堂
郵便 局		①銀 行
工 場		②職業安定所
変 電 所		③保 健 所
倉 庫		④協同組合
火 車 庫		⑤幼稚園、保育園
灌漑ポンプ場		
花 壇		⊥墓 地
三 角 点		○多 角 点 等
口 水 溝 点		
電 波 塔		イ煙 突
記 念 碑		ロタ ン ク
⊥墓 石 碑		※燈 台
⊥立 像		〃燈 籠
⊥立 樹 葉 集		人路 傍 洞
⊥立 樹 葉 集		ハ坑 口
⊥起 重 機		々 と う ろ う
---区 域 界		
---噴火口・噴気口		人古 墳
山温泉・鉱泉		人城 壁
人材料置場		
==真 福 道 路		=朝 満
==建設中の道路		=L型 朝 満
—ト ン ネ ル		
一鉄 道		一 ト ン ネ ル
二 建設中の鉄道		
---北海道の支庁界		一 大 学 界
---都市・特別区界		—小 学 界・町界
——特 別 生 界		○広 葉 樹 林
——耕 地 界		△針 葉 樹 林
田田		△荒 地
▽畑		△は い 松 地
△桑 畑		△萱 地
△茶 園		△しゅろ科樹林
○果 樹 園		△山 地



奥州市