

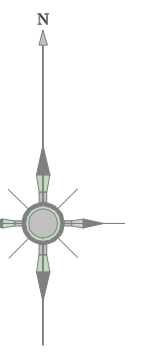
No. 718

No. 718

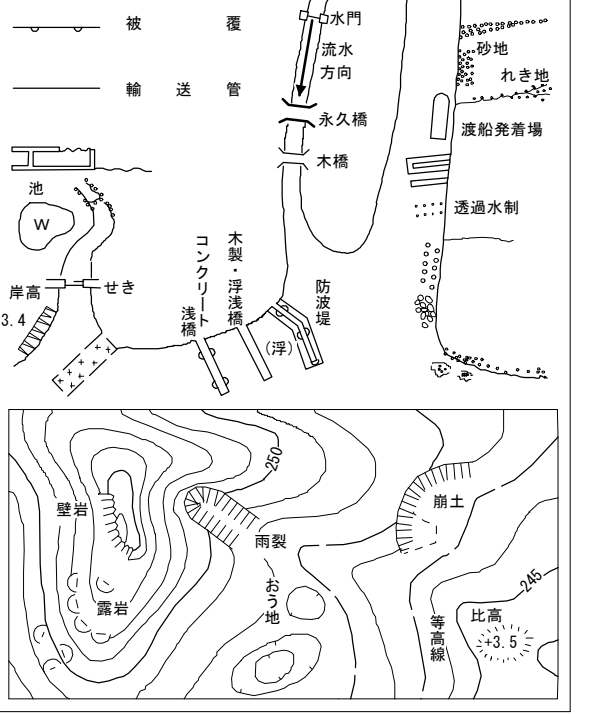
令和八年三月調製



665	666	667
717	718	719
769	770	771



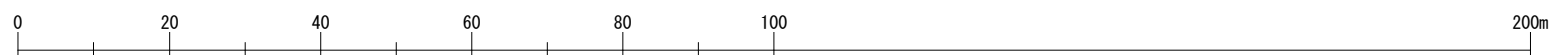
建 物	無 壁 合
壁 面 材 質	
神 社	○市町村役の設け出張所
寺 院	◎官 公 署
キリスト教会	△裁判 所
学 校	△検 察 庁
病 院	◇税 務 署
駐在所・派出所	◇常 林
消 防 署	◎公営堂・公民堂
郵 便 局	◎銀 行
工 場	◎職業 実 所
交 電 所	◎保 健 所
倉 庫	◎協 同 組 合
火 災 庫	◎幼稚園・保育園
排排水ポンプ場	
花 壇	⊥ 墓 地
園 庭	
△ 三 角 点	○ 多 角 点
水 準 点	
電 波 塔	⊥ 煙 突
記 念 碑	△ タ ン ク
墓 碑	◎ 煙 台
記 念 碑	△ 煙 欄
立 像	△ 煙 囪
独立樹 仮	△ 坑 口
独立樹 墓	△ と う ろ う
起 重 機	
区 域 界	○ 古 墳
噴火口・噴霧口	△ 城・城郭
温泉・鉱泉	△ 墓 墓
材 料 置 場	
真 經 道 路	＝ 型 側 溝
建設中の道路	＝ L 型 側 溝
トンネル	— ト ン ネ ル
鉄 道	
建設中の鉄道	
北海道の支庁界	— 大 字 界
都市・特別区界	— 小 字 界・町目界
植 生 界	○ 広 葉 樹 林
耕 地 界	△ 針 葉 樹 林
田 地	△ 荒 地
畑	△ い ち 松 地
桑 畑	△ し ず け
茶 畑	△ 竹 科樹林
果 樹 園	△ 湿 地

奥
州
市

東日本総合計画株式会社調製

座 標 系	第 X 系
等 高 線	1 m 間隔

1 : 1000



- ・本図の利用等によって発生したいかなる損失・損害等についても、奥州市は一切の責任を負いません。
- ・本図は、奥州市の道路に関する証明をするものではありません。また、現況と異なっている場合があるため、必ず現地の確認を行ってください。
- ・道路の区域の境界線は、道路法上の道路の区域を示すものであり、土地の境界及び権利関係を表すものではありません。
- ・本図を無断で複製、転載、変更、配布、掲示、販売することを禁じます。
- ・市道を断ずる箇所等、地形図に道路幅が表示されている場合があります。道路が市道認定されているかの判断については、市道認定路線網図を併せてご利用ください。
- ・道路台帳図を利用するものは、以上の利用条件及び注意事項を全て承知しているものとみなします。