

No. 774

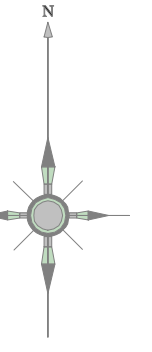
No. 774

令和八年三月調製

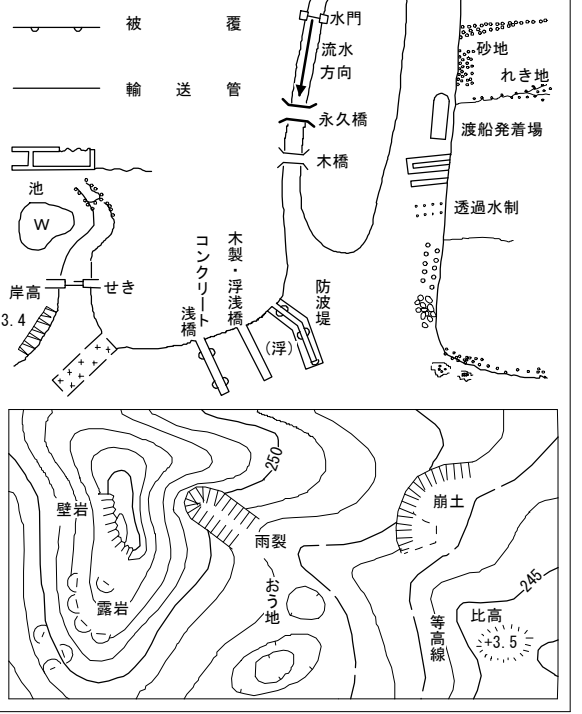
東日本総合計画株式会社調製



721	722	723
773	774	775
827	828	829



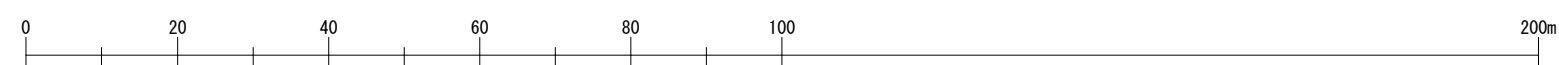
建 物	離 壁 舎
建築物	
神社	○市町村の役場出張所
キリスト教	○官 公 署
学 校	△裁 判 所
商 店	△税 務 庁
駐在所・派出所	◇税 務 署
消防署	◎公 立 小、公民堂
郵便局	◎銀 行
工 場	◎保 険 業 定 所
変電所	◎保 健 所
倉 庫	◎協 同 組 合
火 災 庫	◎幼 稚 園・保育園
水場 給排水ポンプ場	
花 壇	⊥墓 地
庭 道	
△三 角 点	○多 角 点 等
水 準 点	
電 燈 塔	⊥煙 突
記念碑	◎タ ン ク
⊥墓 碑	※燈 台
立 像	◎燈 柱
立 像	△路 傍 祠
独立樹皮葉	△坑 口
独立樹針葉	△とうろう
起重機	
一 区 域 界	古 墳
噴火口・噴気口	城・城跡
温泉・源泉	城 墓
材 料 運 路	
一 真 幅 道 路	＝側 溝
一 建設中の道路	＝L 側 溝
一 ト ン ネ ル	
一 鉄 道	一 ト ン ネ ル
一 建設中の鉄道	
一 北海道の支庁界	一 大 字 界
一 市界・特別区界	○小字界・町目界
一 境界 界	○ 栗 樹 林
一 耕 地 界	△ 針 葉 樹 林
一 田 界	△ 荒 地
一 畑 界	△ 白 松 地
一 桑 畑	△ 笹 地
一 茶 畑	△ 湿 潤 利 樹 林
一 果 樹 園	△ 沼 澤 地



奥州市

座標系	第 X 系
等高線	1 m 間隔

1 : 1000



- ・本図の利用等によって発生したいかなる損失・損害等についても、奥州市は一切の責任を負いません。
- ・本図は、奥州市の道路に関する証明をするものではありません。また、現況と異なっている場合があるため、必ず現地の確認を行ってください。
- ・道路の区域の境界線は、道路法上の道路の区域を示すものであり、土地の境界及び権利関係を表すものではありません。
- ・本図を無断で複製、転載、変更、配布、掲示、販売することを禁じます。
- ・市道を廃止した箇所等、地形図に道路幅が表示されている場合があります。道路が市道認定されているかの判断については、市道認定路線網図を併せてご利用ください。
- ・道路台帳図を利用するものは、以上の利用条件及び注意事項を全て了承しているものとみなします。