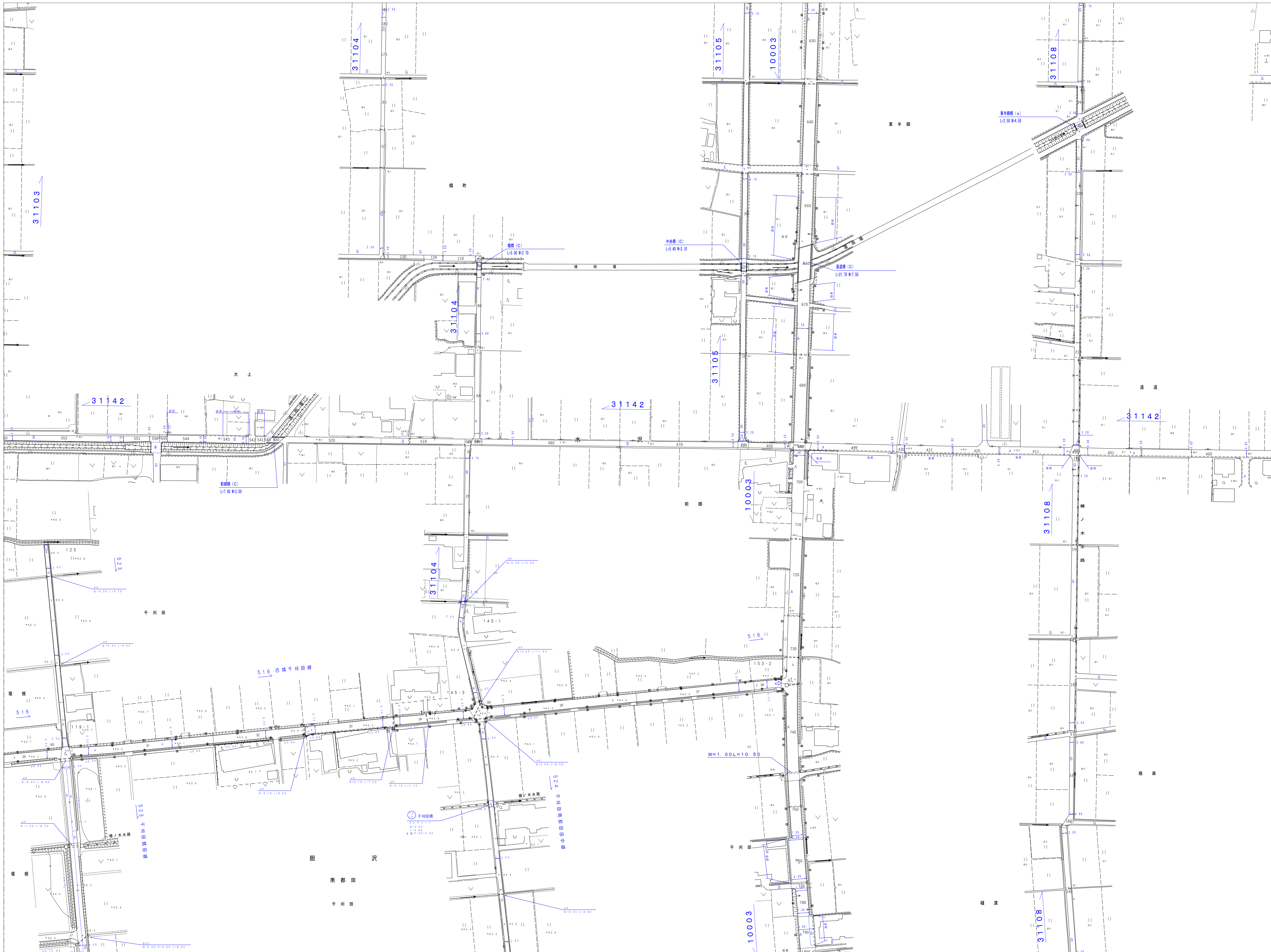


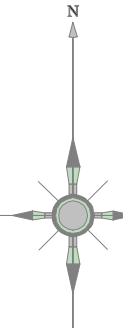
No. 823

No. 823

令和七年三月調製

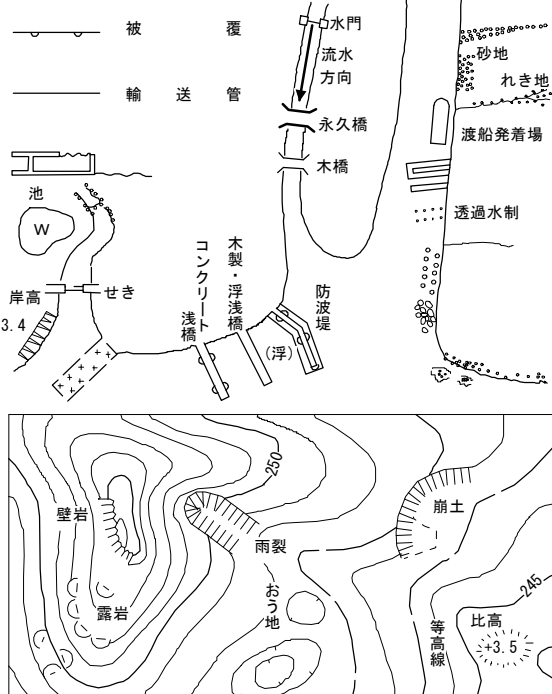


768	769	770
822	823	824
885	886	887



建 物	特 殊 登 告
① 望 遠 鏡 物	
② 社 会 館	○ 市町村計の収出増進
③ 学 校	○ 官 公 署
④ キリスト教教会	△ 裁判 所
⑤ 学 校	△ 税 務 庁
⑥ 病 院	△ 税 務 署
⑦ 駐在所・派出所	△ 検 査 署
⑧ 消 防 署	△ 社会党・市民党
⑨ 郵便 局	△ 銀 行
⑩ 工 場	△ 職業 業 定 所
⑪ 変 電 所	△ 保 険 会 社
⑫ 倉 庫	△ 協 同 組 合
⑬ 火 災 葬 場	△ 幼稚園・保育園
⑭ 排水ポンプ場	
⑮ 花 壇	△ 画 地
⑯ 園 庭	
△ 三 角 点	○ 多 角 点 等
△ 水 準 点	
① 電 波 塔	△ 煙 突
② 記念 碑	○ タ ン ク
③ 基 礎 碑	△ 登 陸 台
④ 記念 碑	△ 燈 塔
⑤ 立 像	○ 航 路 口
⑥ 独立樹皮東	△ 坑 道
⑦ 独立樹皮業	△ とう ち う

区	境	界		古	城	塙
噴火口・噴火口				城	塙	
温泉・鉱泉				城	塙	高
燃料・材料置場						
真横道			==	側	溝	
建設中の道路			==	L型側	溝	
トンネル						
——軌道						
——建設中の軌道						
——北海道の支庁界						
——市界・特別区界						
……植生界						
……地帯界						
(田)						
△畑						
▽燐焼						
○茶畑						
△茶畑						
●炭山						
○炭山						




東日本総合計画株式会社調製

奥州市

座 標 系	第 X
等 高 線	1.00 間隔

1:1000



- ・本図の利用等によって発生したことになる損失・損害等については、奥州市は一切の責任を負いません。
- ・本図は、奥州市の道路に関する証明を有するものではありません。また、現況と異なっている場合があるため、必ず現地での確認を行ってください。
- ・道路の区域の境界線は、道路法上の道路の区域を示すものであり、土地の境界及び権利関係を表すものではありません。
- ・本図を複製・複製、転載、変更、配布、掲示、販売することを禁じます。
- ・市道を廃止した箇所等で、地形図に道路幅が表示されていることがあります。道路が市道認定されているかの判断については、市道認定路線網図を併せてご利用ください。
- ・道路台帳図を利用するものは、以上の利用条件及び注意事項を全て承知しているものとみなします。