

令和八年三月調製

東日本総合計画株式会社調製



道路台帳記号(単位:m)

自動車交通
不能区間

境界勾配
(9%以上)

曲率半径
(30m未満)

(記号)

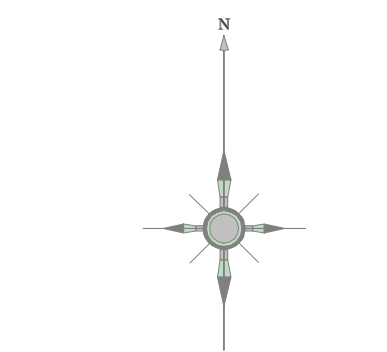
(10字郵便番号)

(10字郵便番号なし)

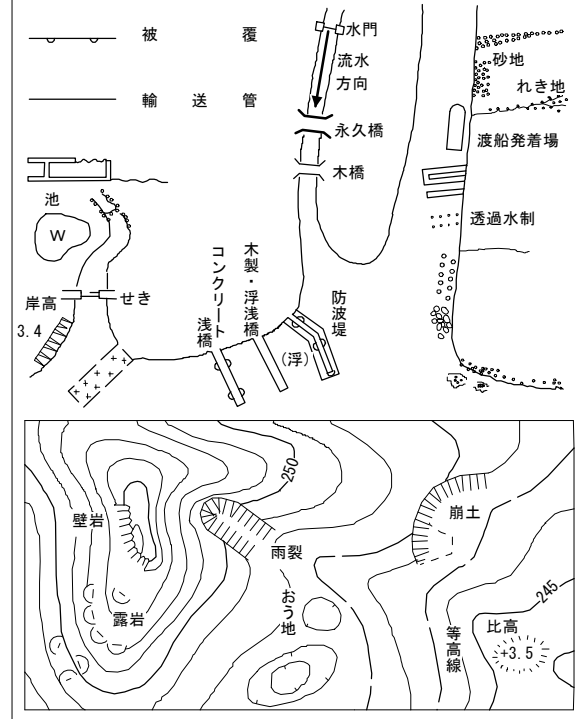
(終点)

A 高級アスファルト a 低級アスファルト
K アスファルト軽舗装 B 石畳舗装
C コンクリート P コンクリートプレス
G 砂利 S 瓦敷
W 木版 E その他
GR ガードレール GP ガードパイプ
GF ガードフェンス GC ガードウォール

771	772	773
825	826	827
888	889	890



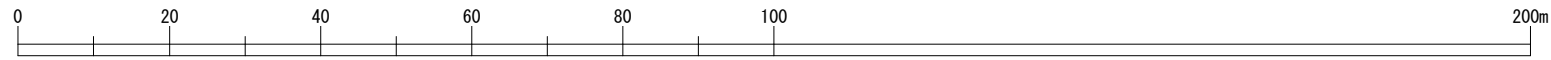
建築物	無壁舎
家屋	市区町村の役場出張所
神社	官公署
キリスト教会	裁判所
学校	検察庁
病院	検察署
消防署	営林署
郵便局	公会堂・公民堂
工場	銀行
発電所	職業安定所
倉庫	保健所
火薬庫	協同組合
操縦水ポンプ場	幼稚園・保育園
花壇	墓地
園庭	三角点
水準点	多角点等
電波塔	煙突
記念碑	タタンク
基	併燃台
記念碑	今燃機
像	ハルボロ
独立樹	独立樹
独立樹	独立樹
起重機	起重機
区域界	古城
噴火口・噴気口	城・城跡
温泉・鉱泉	城跡
材料置場	橋
真幅道路	橋
建設中の道路	橋
トンネル	トンネル
鉄道	トンネル
建設中の鉄道	トンネル
北海道の支庁界	大字界
都市・特別区界	小字界・町目界
植生界	広葉樹林
耕地界	針葉樹林
田	荒地
畑	はい松地
森林	笹地
茶畑	しゅろ科樹林
果樹園	山地



奥州市

縮尺 1:1000

1:1000



- ・本図の利用等によって発生したいかなる損失・損害等について、奥州市は一切の責任を負いません。
- ・本図は、奥州市の道路に関する証明をするものではありません。また、現況と異なっている場合があるため、必ず現地の確認を行ってください。
- ・道路の区域の境界線は、道路法上の道路の区域を示すものであり、土地の境界及び権利関係を表すものではありません。
- ・本図を無断で複製、転載、変更、配布、掲示、販売することを禁じます。
- ・市道を廃止した箇所等で、地形図に道路幅が表示されていることがあります。道路が市道認定されているかの判断については、市道認定路線図を併せてご利用ください。
- ・道路台帳図を利用するものは、以上の利用条件及び注意事項を全て了承しているものとみなします。