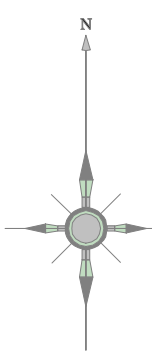




令和七年三月調製

東日本総合計画株式会社調製



775	776	777
829	830	831
892	893	894



	建 物		無 壁 舎
	交 通 用 建 物		
	神 社		○ 市町村役の役場出張所
	寺 院		官 公 署
	キリスト教会		裁 判 所
	学 校		鑑 察 庁
	病 院		税 務 所
	駐在所・派出所		森 林 署
	消 防 署		② 公営堂・公民堂
	郵 便 局		銀 行
	工 場		③ 養老 家 定 所
	変 電 所		保 健 所
	倉 庫		協 同 組 合
	火 炭 庫		④ 幼稚園・保育園

花壇	墓	墓	地
三角点	三角点	多角点	等
水準点			
電塔	煙突		
記念碑	タ	ン	ク
墓	※		台
記念碑	煙		標
立像	人	路傍祠	
独立樹	ハ	坑	口
独立樹	※	とうろ	
針葉樹			
起重機			

區	城	界	古	墳
噴火口・噴気口	城	・	城	跡
温泉・鉱泉	陵			墓

== 真 幅 道 路	== 側 溝
-- 建設中の道路	== L 型 側 溝
— 上 下 水 路	

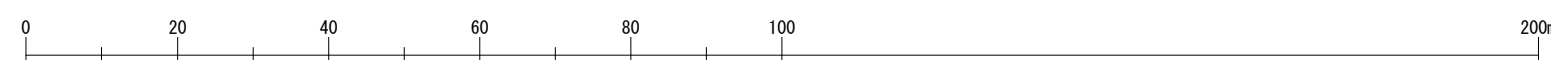
— 鉄 道	— ト ン ネ ル
— 建設中の鉄道	
— 北海道の支庁界	— 市 界

都市・特別区外	小字・町界
植生界	広葉樹林
耕地界	針葉樹林
田	荒地
畑	はい松地
桑畑	笹地
茶畑	しゅる科樹林
果樹園	山溪地

奥州市

座 標 系	第 X 系
等 高 線	1 m 間隔

1 : 1000



- ・本図の利用等によって発生したいかなる損失・損害等について、奥州市は一切の責任を負いません。
- ・本図は、奥州市の道路に関する証明を有するものではありません。また、現況と異なっている場合があるため、必ず現地での確認を行ってください。
- ・道路の区域の境界線は、道路法上の道路の区域を示すものであり、土地の境界及び権利関係を表すものではありません。
- ・本図を無断で複製、転載、変更、配布、掲示、販売することを禁じます。
- ・市道を断ずる箇所等、地形図に道路幅が表示されていることがあります。道路が市道認定されているかの判断については、市道認定路線網図を併せてご利用ください。
- ・道路台帳図を利用するものは、以上の利用条件及び注意事項を全て了承しているものとみなします。