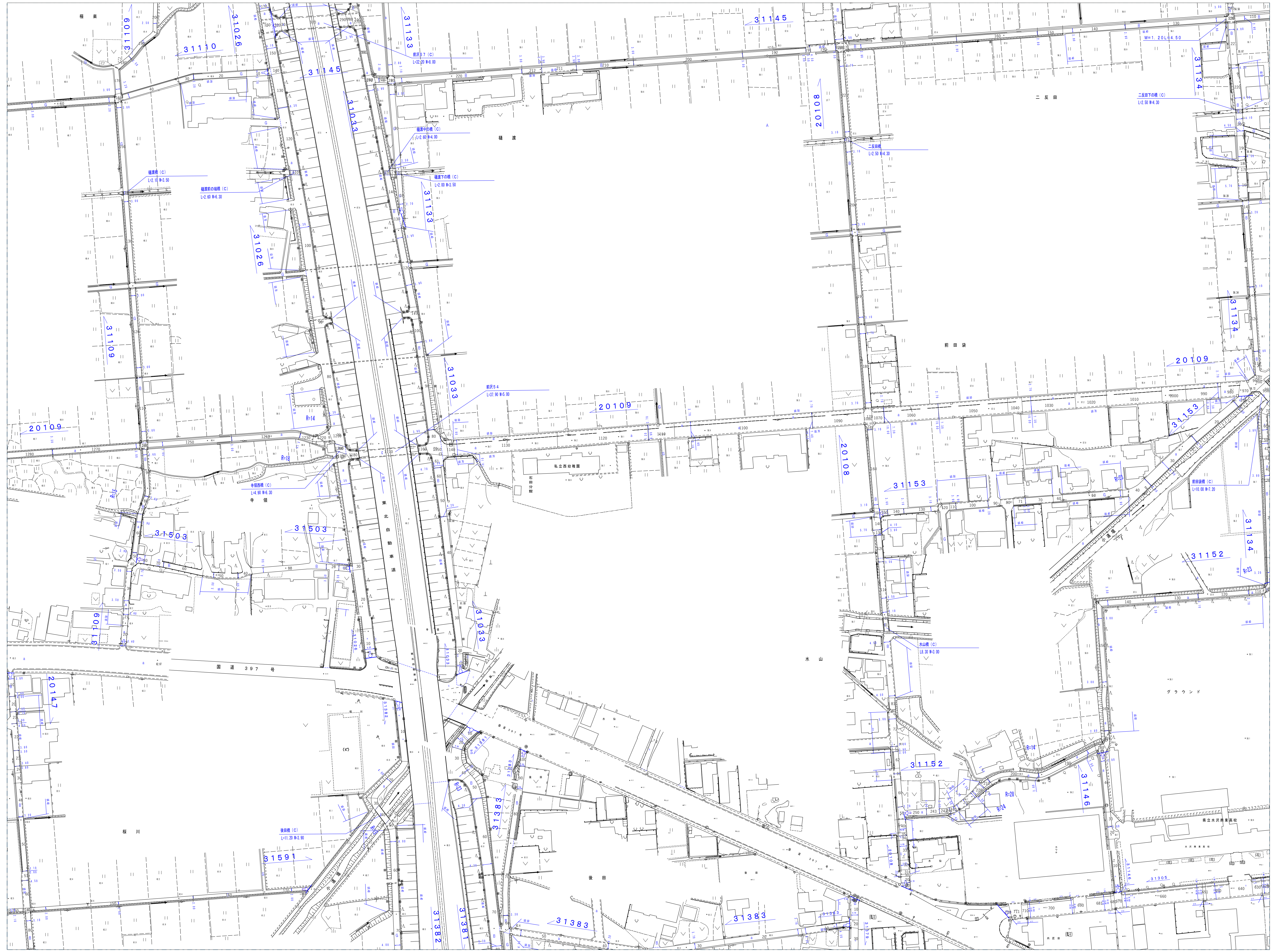


No. 887

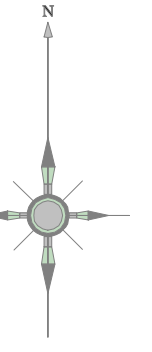
No. 887

令和八年三月調製

東日本総合計画株式会社調製



823	824	825
886	887	888
947	948	949



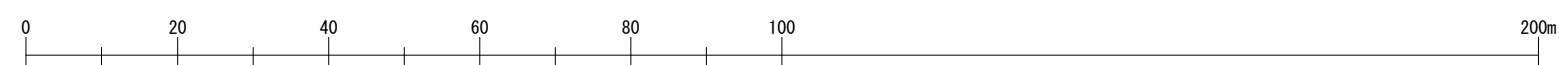
	建 物		無 停 車
	星 号 的 建 物		
	神 社		市町村役の役場・派出所
	キリスト教教会		官 公 署
	学 校		鑑 察 庁
	病 院		税 務 署
	駐在所・派出所		森 林 署
	消 防 署		公会堂・公民堂
	郵 便 局		銀 行
	工 場		規 劃 審 査 定 部
	変 電 所		保 健 所
	倉 庫		協 同 組 合
	火 薬 庫		幼 稚 園・保育園
	排水ポンプ場		
	花 壇		墓 地
	公園		
	三 角 点		多 角 点 等
	水 準 点		
	電 波 塔		燈 台
	記 念 碑		登 降 台
	墓 碑		灯 籠
	立 像		歩 道 筋
	樹 木		と う ろ う
	植 栽 計 画		
	設 置 機		
	区 域 界		古 境
	煙 囪・噴気口		城・城跡
	温泉・鉱泉		山 峰
	材 料 置 場		
	真 幅 道 路		倒 溝
	建設中の道路		Z 型 倒 溝
	トンネル		
	鉄 道		トンネル
	建設中の支線		
	北海道の支線		大 字 原
	都市、特別区界		小 字 原・目 野 界
	植 生 界		広 葉 樹 林
	針 葉 樹 林		松 の 地
	田 圃		麦 の 地
	綿 畑		ば り の 地
	豆 畑		し め ゝ 科 桑 畑
	茶 畑		湿 地
	果 樹 園		

河
 道 路
 鉄 道
 堤 防
 門 塔
 取水ポンプ
 滝
 橋
 排水溝
 水路
 溝
 井戸
 湧き出し
 小川
 湖
 海
 島
 山
 丘陵
 谷
 高原
 平野
 田圃
 森林
 公園
 庭園
 校区
 工業地帯
 住宅地
 商業地
 公共施設
 スポーツ施設
 墓地
 史跡
 自然記念物
 文化遺産
 考古学的遺跡
 地質学的遺跡
 植物学的遺跡
 動物学的遺跡
 古生物学的遺跡
 人類学的遺跡
 歴史的地点
 記念物
 彫刻
 噴水
 時計台
 鐘楼
 門
 塙
 柵
 障子
 案内板
 情報板
 掲示板
 地図
 方位磁石
 距離スケール
 北方向
 図例

奥州市

座 標 系	第 X 系
等 高 線	1 m 間隔

1 : 1000



- ・本図の利用等によって発生しうる損失・損害等について、奥州市は一切の責任を負いません。
- ・本図は、奥州市の道路に関する証明をするものではありません。また、現況と異なっている場合があるため、必ず現地の確認を行ってください。
- ・道路の区域の境界線は、道路法上の道路の区域を示すものであり、土地の境界及び権利関係を表すものではありません。
- ・本図を無断で複製、転載、変更、配布、掲示、販売することを禁じます。
- ・市道を断ずる箇所等、地形図に道路幅が表示されている場合があります。道路が市道認定されているかの判断については、市道認定路線網図を併せてご利用ください。
- ・道路台帳図を利用するものは、以上の利用条件及び注意事項を全て承知しているものとみなします。