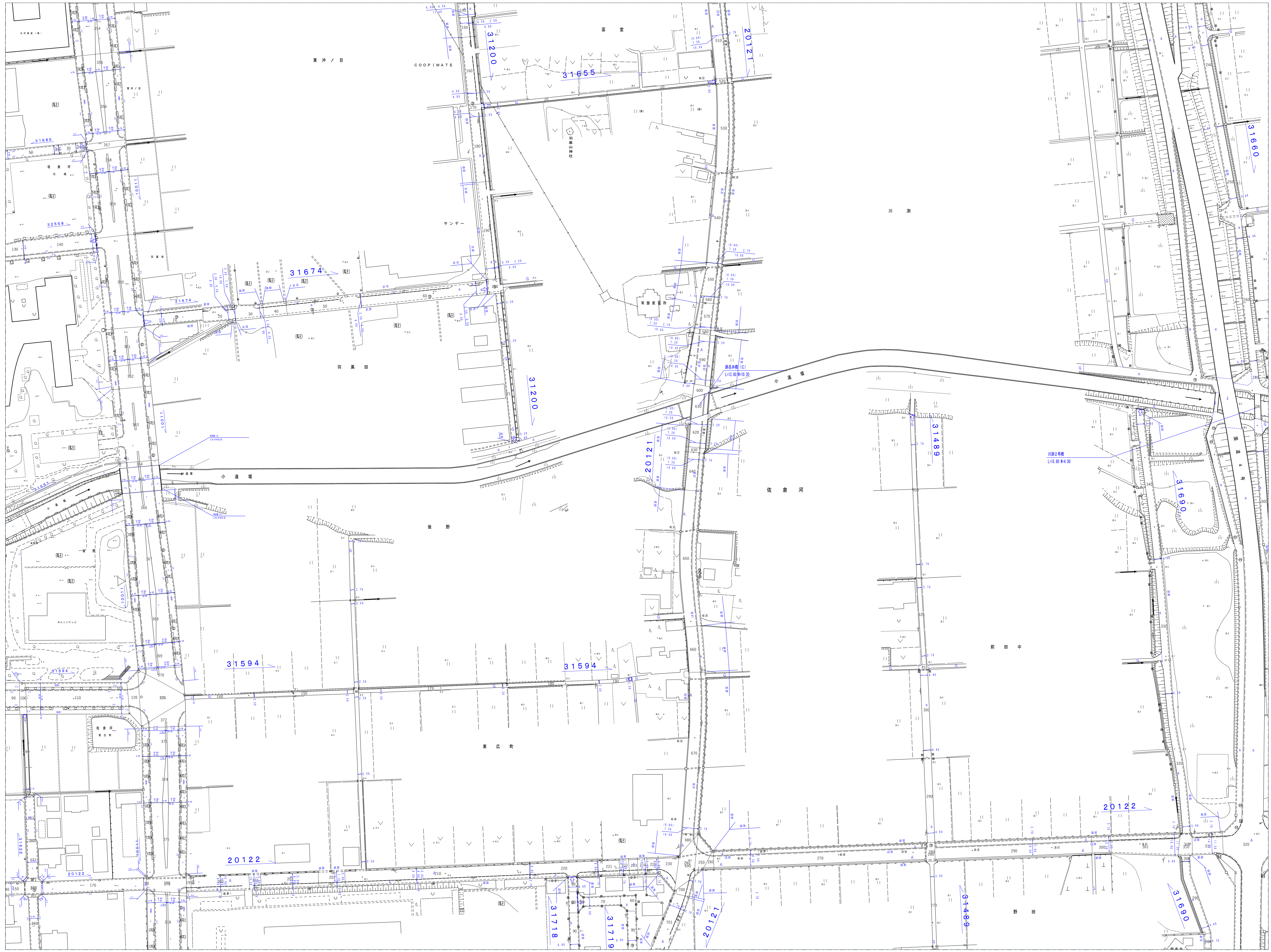


No. 891

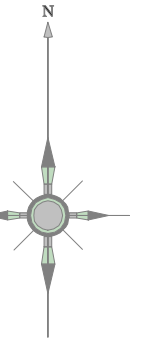
No. 891

令和七年三月調製

東日本総合計画株式会社調製



827	828	829
890	891	892
951	952	953

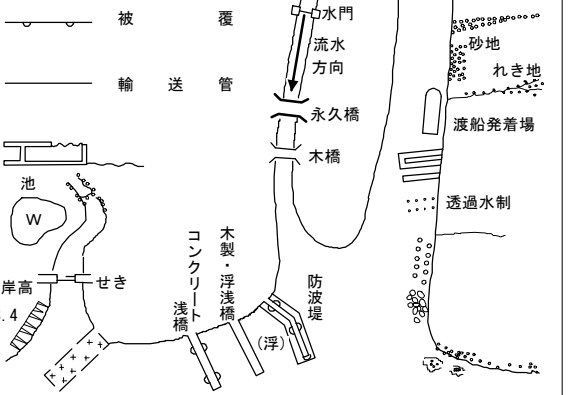


	建 物		無 望 舎
	堅 牢 な 建 物		
	神 社		○市町村の役場出張所
	寺		○官 公 署
	キリスト教		△裁判 所
	学 校		△検 察 庁
	病 院		◇税 務 署
	○駐在所・派出所		○富 林 会
	消防 署		○公民堂・公民堂
	郵便 局		○銀 行
	工 場		○職業 安定 所
	変 電 所		○保 健 所
	倉 庫		○協 同 組 合
	火 災 車		○幼稚園・保育園
	排水ポンプ場		

花壇 公園 三角点 水准点 電波塔 記念碑 墓記 記念碑 立像 独立樹 独立樹 起重機	墓 地 多角点等 煙突 タンク 燈台 今台 路傍祠 坑口 うろく
--	---

	区域界		古城・城跡 城・城跡
	inlet・ inlet口 噴火口・噴火口		温泉・温泉
	材料産場		
	主要道路		側道
	抜中の道路		バイパス例
	トンネル		
	鉄道		トンネル
	建設中の鉄道		
	北海道の支庁界		大字界
	市町村区界		小境界・町目表

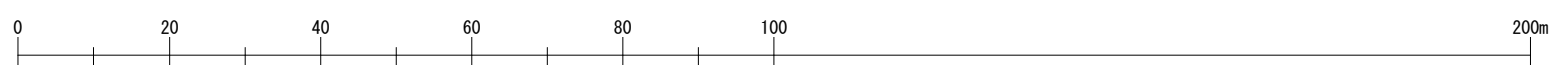
..... 植 生 界	Q 広葉樹林
—— 耕 地 界	A 針葉樹林
田	C 荒地
√ 畑	S はい松地
Y 桑 畑	T 藁 地
・ 茶 畑	U しゅろ科樹林
○ 果 樹 園	山 湿 地



奥州市

座 標 系	第 X 系
等 高 线	1 m 间隔

1 : 1000



- ・本図の利用等によって発生したことになる損失・損害等について、奥州市は一切の責任を負いません。
- ・本図は、奥州市の道路に関する証明をするものではありません。また、現況と異なっている場合があるため、必ず現地での確認を行ってください。
- ・道路の区域の境界線は、道路法上の道路の区域を示すものであり、土地の境界及び権利関係を表すものではありません。
- ・本図を無断で複製、転載、変更、配布、掲示、販売することを禁じます。
- ・市道を廃止した箇所等で、地形図に道路格が表示されていることがあります。道路が市道認定されているかの判断については、市道認定路線網図を併せてご利用ください。
- ・道路台帳図を利用するものは、以上の利用条件及び注意事項を全て了承しているものとみなします。