

奥州市道路台帳図 No. 956

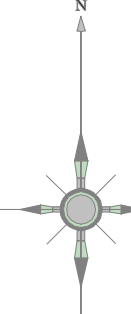
No. 956

令和七年三月調製

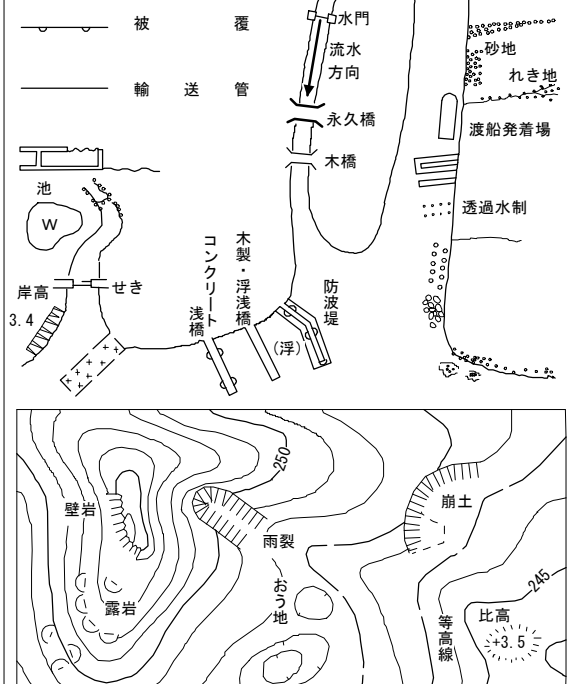
東日本総合計画株式会社調製



894	895	896
955	956	957
1020	1021	1022



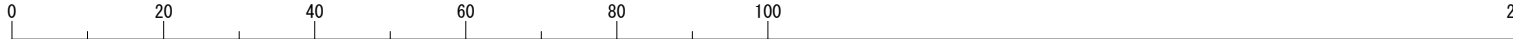
建	建 物	無 壁 舍
建	建 物	
神 社	○ 市町村役の役場・出張所	
寺	官 公 署	
キリスト教教会	△ 検 察 庁	
学 校	△ 税 務 署	
病 院	△ 禁 煙 署	
駐在所・派出所	△ 公営室・公民堂	
消防 署	② 銀 行	
郵 便 局	③ 銀 業 定 所	
工 場	④ 保 健 所	
電 力 所	⑤ 協 同 組 合	
倉 庫	⑥ 幼稚園・保育園	
火 災 車		
排水 溝・排水ポンプ		
花 壇	上 墓 地	
庭		
三 角 点	○ 多 角 点 等	
水 準 点		
電 波 塔	① 煙 突	
記 念 碑	の タ ン ク	
上 墓 碑	祭 壇 台	
記 念 碑	今 燈 籠	
立 樹 像	② 路 傍 倒 木	
独立樹・独立像	ハ 杭 口	
独立樹・針葉樹	今 と う ろ う	
樹 立 機		
区 域 界	③ 古 墳	
環火口・噴火口	城 ・ 城 跡	
温泉・温泉	④ 陵 墓	
材 料 産 場		
真 鍮 道 路	≡ 樹 溝	
建 設 中 の 道 路	≡ 土 割 溝	
ト ン ネ ル		
鉄 道	一 ト ン ネ ル	
北海道の支庁		
— 都市・特別区界	一 大 字 界	
— 小字界・町界	一 小 字 界 ・ 町 界	
生 界	△ 広 葉 樹 林	
一 耕 地 界	△ 針 葉 樹 林	
田 界	△ 荒 地	
／ 畑	△ 低 い 松 地	
燐 灰 畑	△ 笹 地	
茶 畑	△ し じ ゅ う 科 樹 林	
燐 灰 畑	山 頂	



奥州市

座 標 系	第 X
等 高 线	1 m 间隔

1 : 1000



- ・本図の利用等によって発生したいかなる損失・損害等についても、奥州市は一切の責任を負いません。
- ・本図は、奥州市の道路に関する証明するものではありません。また、現況と異なる場合があります。必ず現地の確認を行ってください。
- ・道路の区域の境界線は、道路法上の道路の区域を示すものであり、土地の境界及び権利関係を表すものではありません。
- ・本図を無断で複製、転載、変更、配布、掲示、販売することを禁じます。
- ・市道を廃止した箇所等で、地形図に道路幅が表示されていることがあります。道路が市道認定されているかの判断については、市道認定路線図を併せてご利用ください。
- ・道路台帳図を利用するものは、以上利用条件及び注意事項を全て受諾しているものとみなします。