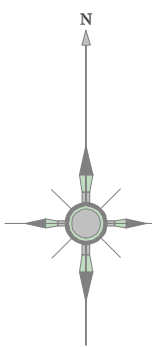
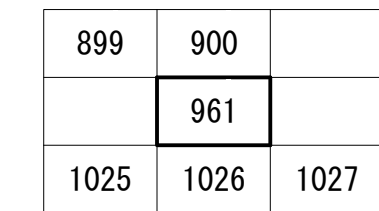
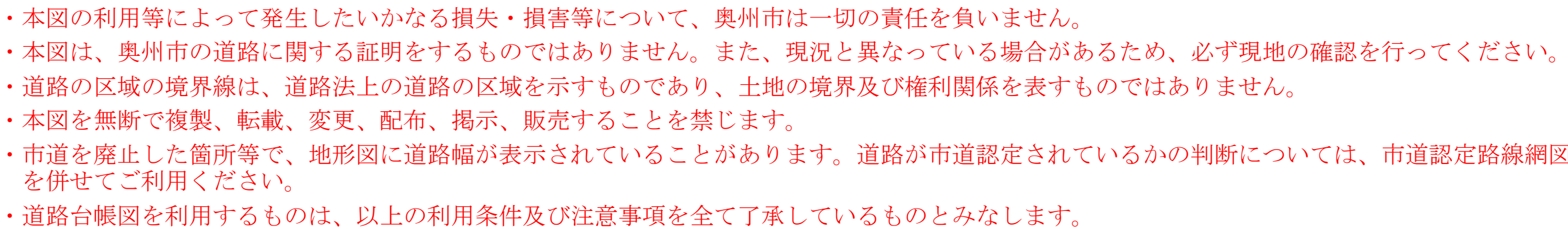
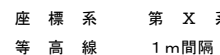
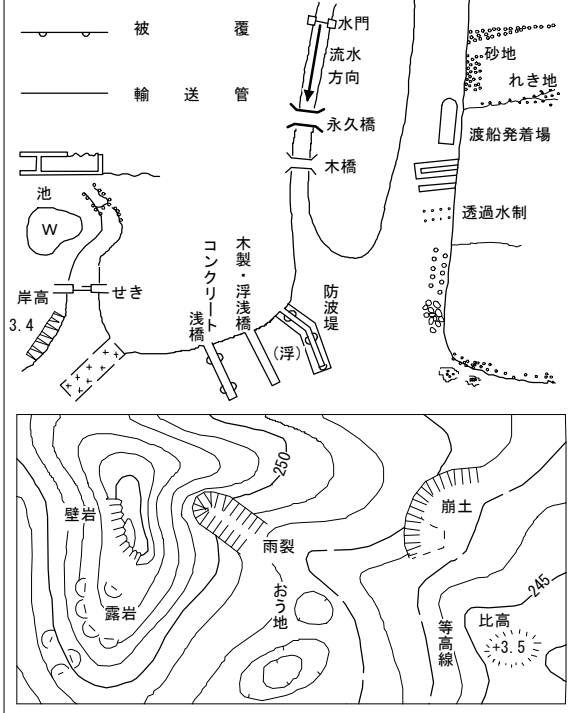


奥州市道路台帳図 No. 961

東日本総合計画株式会社調製



建	物	無	壁	合
堅	牢	堅	壁	合
建	物			
市	区町村役の役場・出張所			
寺	官公署			
キリスト教	裁判所			
学	検察庁			
病	病院			
院	駐在所・派出所			
所	営林署			
防	公害堂・公民堂			
防	銀行			
郵便局	職業安定所			
工	役所			
場	保健所			
電	協同組合			
舎	倉庫			
火	火薬庫			
水	給排水・排水設備			
花壇	墓地			
園庭				
三角点	多角点			
水準点				
電波塔	煙突			
記念碑	ウタ・ンク			
石碑	祭壇・台			
記念碑	今燈・欄			
像	通路・傍洞			
独立樹・孤像	へ統口			
独立樹・針葉樹	今とうろう			
記念・墓				
区域界	古城・城跡			
噴火口・噴気口	几			
温泉・鉱泉	墓			
材料置場				
真鍮道路	削溝			
建設中の道路	し型削溝			
トンネル				
鉄道	トンネル			
建設中の鉄道				
北海道の交界界	大字界			
市界・特別区界	小字界・町界			
耕生界	広葉樹林			
耕生界	針葉樹林			
川田	荒地			
畑	はの松地			
桑	竹			
茶	ていねり科樹林			
果樹園	山			



奥

州

市