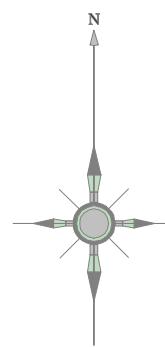


令和七年三月調製

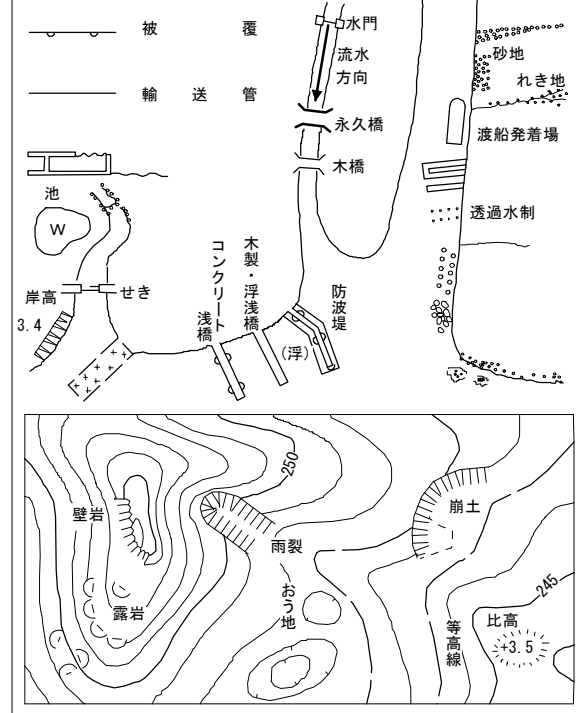
東日本総合計画株式会社調製



102	103	104
123	124	125
148	149	

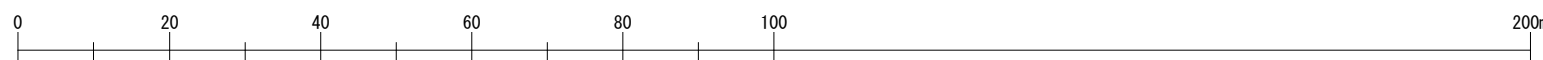


建築物 建ちあがる建物	無壁舎
神社 寺院 キリスト教会 学校 病院 駐在所・派出所 消防署 郵便局 工場 発電所 倉庫 火薬庫 橋排水ポンプ場	市区町村の役場出張所 官公署 裁判所 検察庁 税務署 営林署 公会堂・公民堂 銀行 職業安定所 保健所 協同組合 幼稚園・保育園
花壇 園庭 三角点 水準点	墓地 多角点等
電波塔 記念碑 墓 立 記念碑 独立樹 独立樹 起重機	突 タ ク 燈 台 燈 橋 路 傍 網 口 坑 口 と う ろ う
区域界 境界口・境界口 温泉・鉱泉 材料置場	古蹟 城・城跡 陵墓
真幅道路 建設中の道路 トンネル	側溝 L型側溝
鉄道 建設中の鉄道	トンネル
北海道の支庁界 都市・特別区界	大字界 小字界・町目界
植生界 緑地界 畑 畑 桑畑 茶畑 果樹園	広葉樹林 針葉樹林 荒地 はい松地 笹地 しゅろ科樹林 山地



底図 国土院  
等高線 1m間隔

1:1000



- ・本図の利用等によって発生したいかなる損失・損害等について、奥州市は一切の責任を負いません。
- ・本図は、奥州市の道路に関する証明をするものではありません。また、現況と異なっている場合があるため、必ず現地の確認を行ってください。
- ・道路の区域の境界線は、道路法上の道路の区域を示すものであり、土地の境界及び権利関係を表すものではありません。
- ・本図を無断で複製、転載、変更、配布、掲示、販売することを禁じます。
- ・市道を廃止した箇所等で、地形図に道路幅が表示されていることがあります。道路が市道認定されているかの判断については、市道認定路線図を併せてご利用ください。
- ・道路台帳図を利用するものは、以上の利用条件及び注意事項を全て了承しているものとみなします。