

# 市道路線の廃止及び認定調書

令和8年第1回奥州市議会定例会

## 市道路線の廃止及び認定理由書

【廃止 10 路線】 【認定 12 路線】

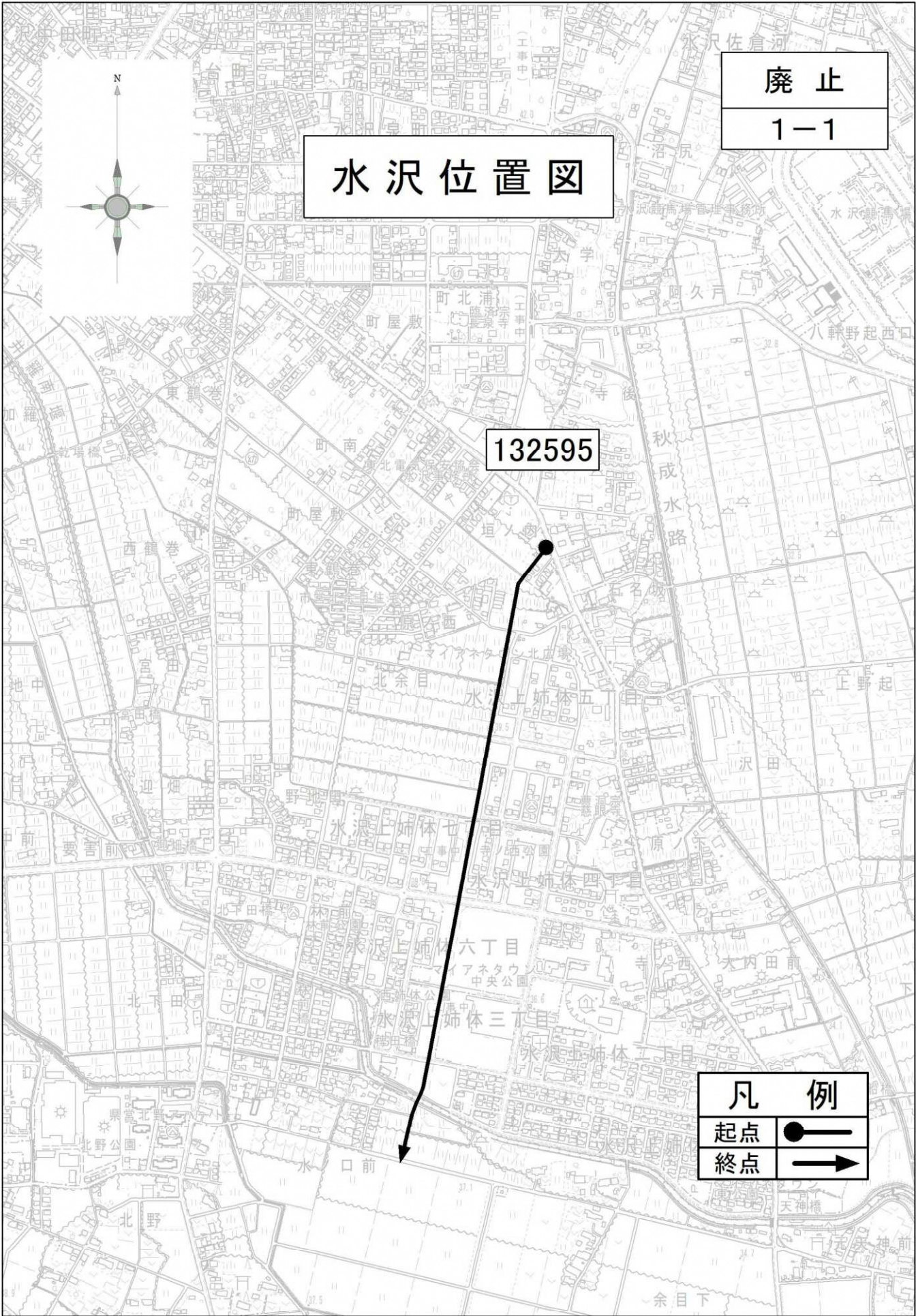
地域	理 由	位置図
水沢 廃 1 認 4	<b>【廃止】 垣ノ内水ノ口前線</b> <b>【認定】 垣ノ内 2 号線</b> 東バイパス関係に伴い廃止するもの。(終点位置変更にて再認定)	<b>【廃止】 1-1</b> <b>【認定】 1-2</b>
	<b>【認定】 町裏 2 号線、町裏 3 号線</b> 開発に伴い認定する路線。(都市計画法第 32 条協議)	<b>【認定】 1-1</b>
	<b>【認定】 町屋敷 8 号線</b> 開発に伴い認定する路線。(都市計画法第 32 条協議)	<b>【認定】 1-2</b>
江刺 認 1	<b>【認定】 伊手中央線</b> 一定要件農道を廃止し、市道に認定する路線。	<b>【認定】 2-1</b>
前沢 廃 4 認 4	<b>【廃止】 屋敷南前沢線、一本杉谷起線</b> <b>【認定】 屋敷谷起 2 号線、一本杉屋敷線</b> 谷起橋の撤去に伴い廃止するもの。(橋梁区間以外を再認定)	<b>【廃止】 2-1</b> <b>【認定】 3-1</b>
	<b>【廃止】 下沢田 1 号線、壇ノ腰下沢田線</b> <b>【認定】 壇ノ腰下沢田線、下沢田 1 号線</b> 天王橋の撤去に伴い廃止するもの。(橋梁区間より手前を再認定)	<b>【廃止】 2-2</b> <b>【認定】 3-2</b>
胆沢 廃 5 認 3	<b>【廃止】 谷地片子沢線、荻ノ窪 2 号線、片子沢 1 号線、糝谷田 2 号線、片子沢濁川線</b> <b>【認定】 片子沢谷地線、濁川片子沢線、荻ノ窪 2 号線</b> 胆沢ほ場整備（荻の窪地区）の完了のに伴い、農道認定する路線を廃止するもの。(ほ場整備区域外及び生活道路を再認定)	<b>【廃止】 3-1</b>  <b>【認定】 4-1</b>

## 廃止調書目次

(路線番号)	(路線名)		(位置図)
132595	( 垣ノ内水ノ口前線 )	.....	1 - 1
334090	( 屋敷南前沢線 )	.....	2 - 1
334091	( 一本杉谷起線 )	.....	2 - 1
335016	( 下沢田1号線 )	.....	2 - 2
335038	( 壇ノ腰下沢田線 )	.....	2 - 2
430540	( 谷地片子沢線 )	.....	3 - 1
430593	( 荻ノ窪2号線 )	.....	3 - 1
430596	( 片子沢1号線 )	.....	3 - 1
430598	( 糞谷田2号線 )	.....	3 - 1
431260	( 片子沢濁川線 )	.....	3 - 1

路線番号	路線名	起 点	重要な 経過地	延長(m)	幅員(m)
		終 点			
132595	垣ノ内水ノ口前線	水沢真城字垣ノ内121番1地先		1,230.0	2.5 ~ 4.0
		水沢姉体町字水ノ口前145番地先			
334090	屋敷南前沢線	前沢字屋敷126番地先		842.9	1.8 ~ 5.0
		前沢字南前沢81番地先			
334091	一本杉谷起線	前沢字一本杉34番地先		351.6	4.2 ~ 5.3
		前沢字谷起12番地先			
335016	下沢田1号線	前沢生母字下沢田5番1地先		713.8	1.8 ~ 5.2
		前沢生母字下沢田38番1地先			
335038	壇ノ腰下沢田線	前沢生母字壇ノ腰45番1地先		120.7	3.5 ~ 3.7
		前沢生母字下沢田5番8地先			
430540	谷地片子沢線	胆沢南都田字谷地6番地先		1,358.27	2.2 ~ 6.0
		胆沢南都田字片子沢153番地先			
430593	荻ノ窪2号線	胆沢南都田字荻ノ窪540番2地先		251.08	2.0 ~ 2.5
		胆沢南都田字荻ノ窪520番3地先			
430596	片子沢1号線	胆沢南都田字片子沢223番1地先		284.75	2.0 ~ 8.4
		胆沢南都田字片子沢334番地先			
430598	糶谷田2号線	胆沢南都田字糶谷田440番1地先		194.17	2.1 ~ 4.0
		胆沢南都田字糶谷田613番地先			
431260	片子沢濁川線	胆沢南都田字片子沢19番1地先		902.13	3.0 ~ 5.5
		胆沢南都田字濁川365番2地先			





廃止

1-1



廃止

2-1

# 前沢位置図

334091

334090

凡 例

起点 ●

終点 →



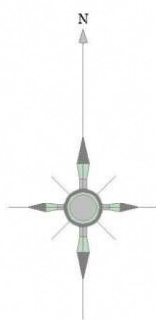




廃止

3-1

# 胆沢位置図



430540

431260

430593

430596

430598

凡 例

起点 ●—

終点 —→

## 認定調書目次

(路線番号)	(路線名)		(位置図)
131756	( 町裏2号線 )	.....	1 - 1
131757	( 町裏3号線 )	.....	1 - 1
132716	( 町屋敷8号線 )	.....	1 - 2
132717	( 垣ノ内2号線 )	.....	1 - 2
205080	( 伊手中央線 )	.....	2 - 1
334172	( 屋敷谷起2号線 )	.....	3 - 1
334173	( 一本杉屋敷線 )	.....	3 - 1
335045	( 壇ノ腰下沢田線 )	.....	3 - 2
335046	( 下沢田1号線 )	.....	3 - 2
431263	( 片子沢谷地線 )	.....	4 - 1
431264	( 濁川片子沢線 )	.....	4 - 1
431265	( 荻ノ窪2号線 )	.....	4 - 1

路線番号	路線名	起 点	重要な 経過地	延長(m)	幅員(m)
		終 点			
131756	町裏2号線	水沢字町裏43番3地先		236.5	6.0 ~ 6.0
		水沢字町裏43番10地先			
131757	町裏3号線	水沢字町裏43番14地先		15.1	6.0 ~ 6.0
		水沢字町裏43番13地先			
132716	町屋敷8号線	水沢真城字町屋敷27番6地先		193.6	6.0 ~ 6.0
		水沢真城字町屋敷95番12地先			
132717	垣ノ内2号線	水沢真城字垣ノ内121番1地先		62.3	4.0 ~ 4.0
		水沢真城字垣ノ内133番5地先			
205080	伊手中央線	江刺伊手字家中町38番5地先		1,704.7	4.6 ~ 6.0
		江刺伊手字松田23番1地先			
334172	屋敷谷起2号線	前沢字屋敷126番地先		788.8	4.0 ~ 5.3
		前沢字谷起11番1地先			
334173	一本杉屋敷線	前沢字一本杉34番地先		234.9	4.8 ~ 5.3
		前沢字屋敷115番1地先			
335045	壇ノ腰下沢田線	前沢生母字壇ノ腰45番1地先		712.4	1.8 ~ 3.8
		前沢生母字下沢田47番37地先			
335046	下沢田1号線	前沢生母字下沢田5番1地先		107.7	2.8 ~ 5.2
		前沢生母字下沢田5番11地先			
431263	片子沢谷地線	胆沢南都田字片子沢19番1地先		1,302.0	2.2 ~ 6.0
		胆沢南都田字谷地6番1地先			
431264	濁川片子沢線	胆沢南都田字濁川383番地先		454.1	4.0 ~ 5.5
		胆沢南都田字片子沢265番2地先			
431265	荻ノ窪2号線	胆沢南都田字荻ノ窪540番2地先		102.6	4.0 ~ 4.0
		胆沢南都田字荻ノ窪576番地先			



認 定

1-1

# 水 沢 位 置 図

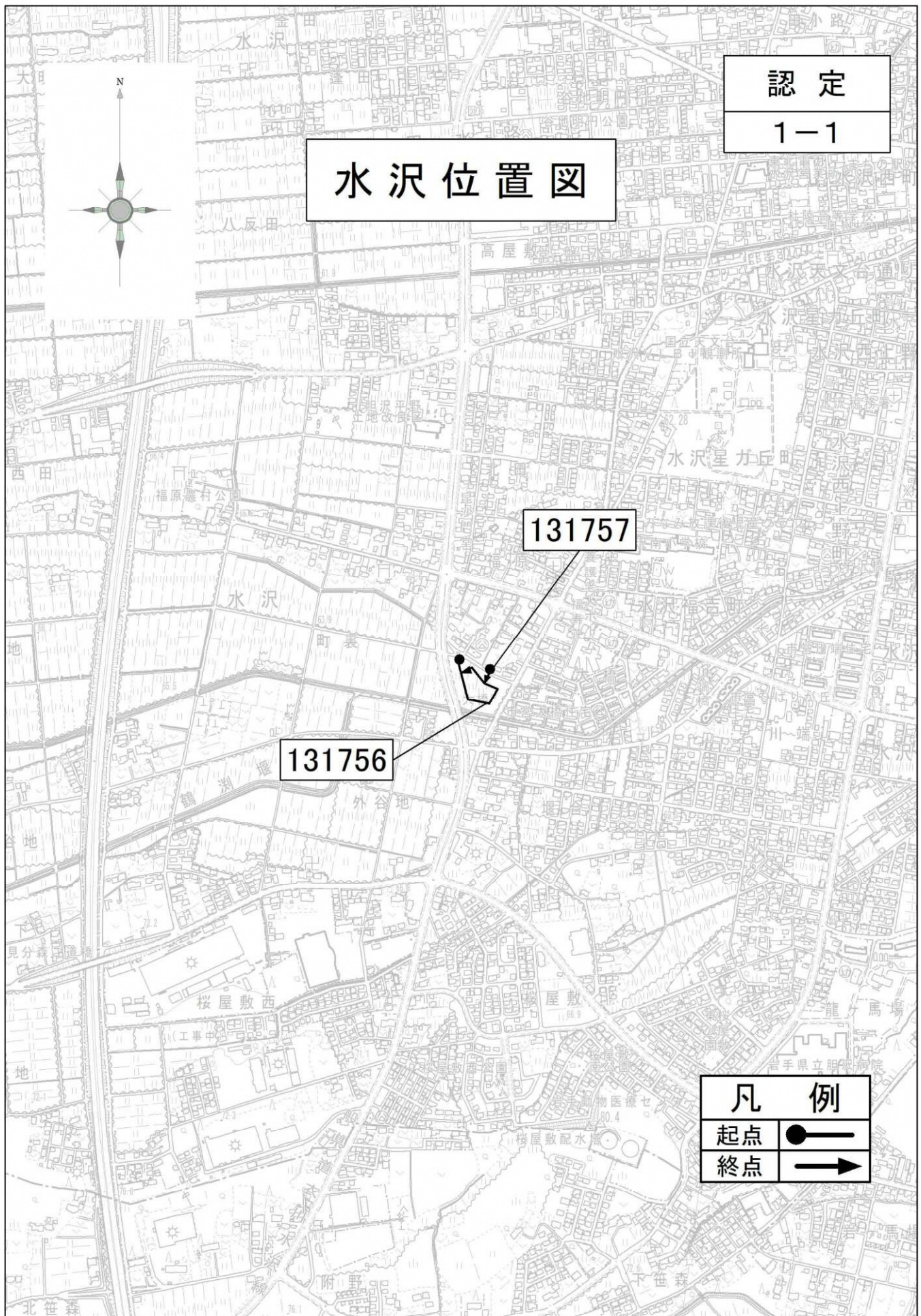
131757

131756

凡 例

起点 ●——

終点 —→





認定

1-2

# 水沢位置図

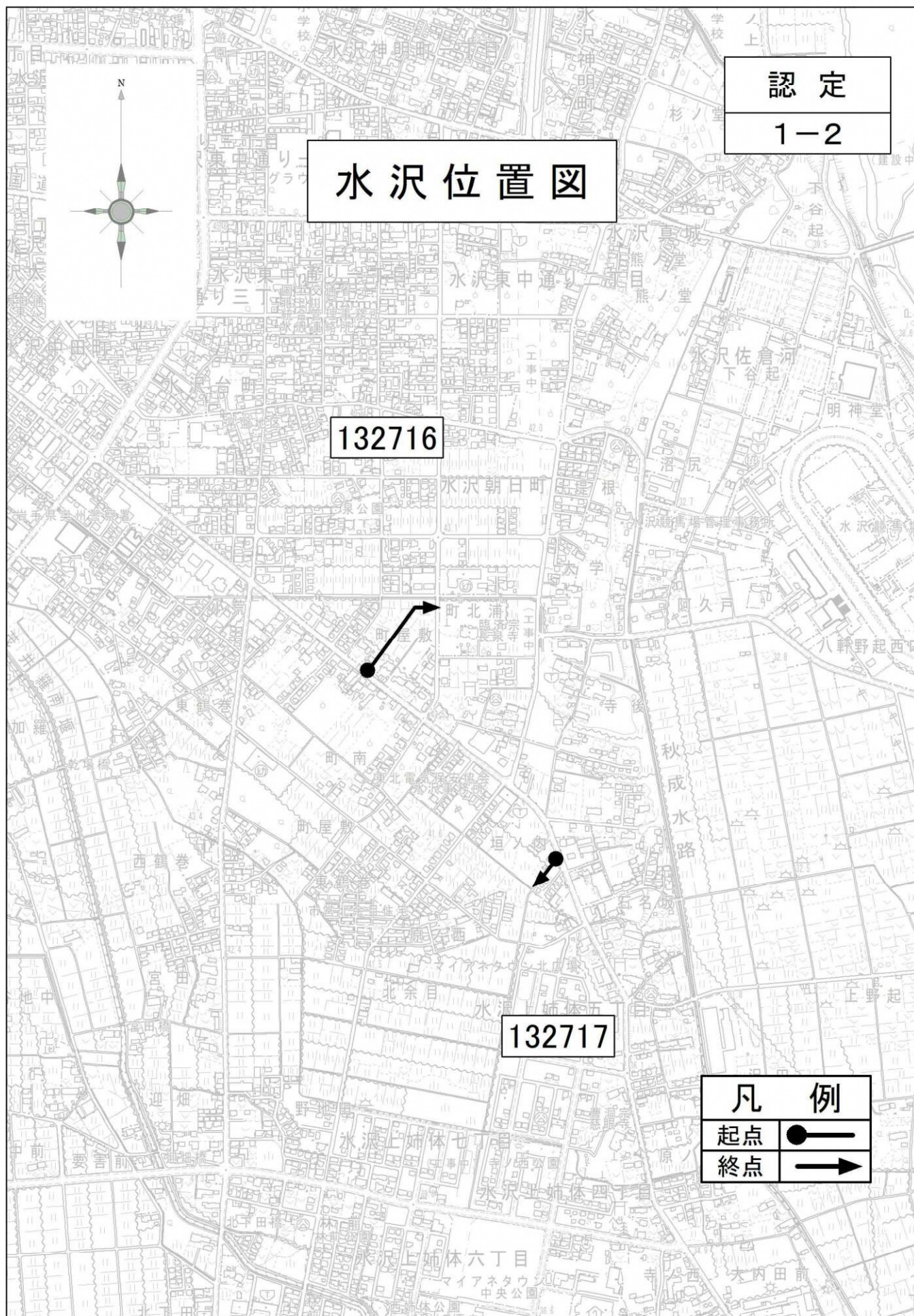
132716

132717

凡 例

起点 ●

終点 →





2-1

## 205080

起点

終点





認定

3-1

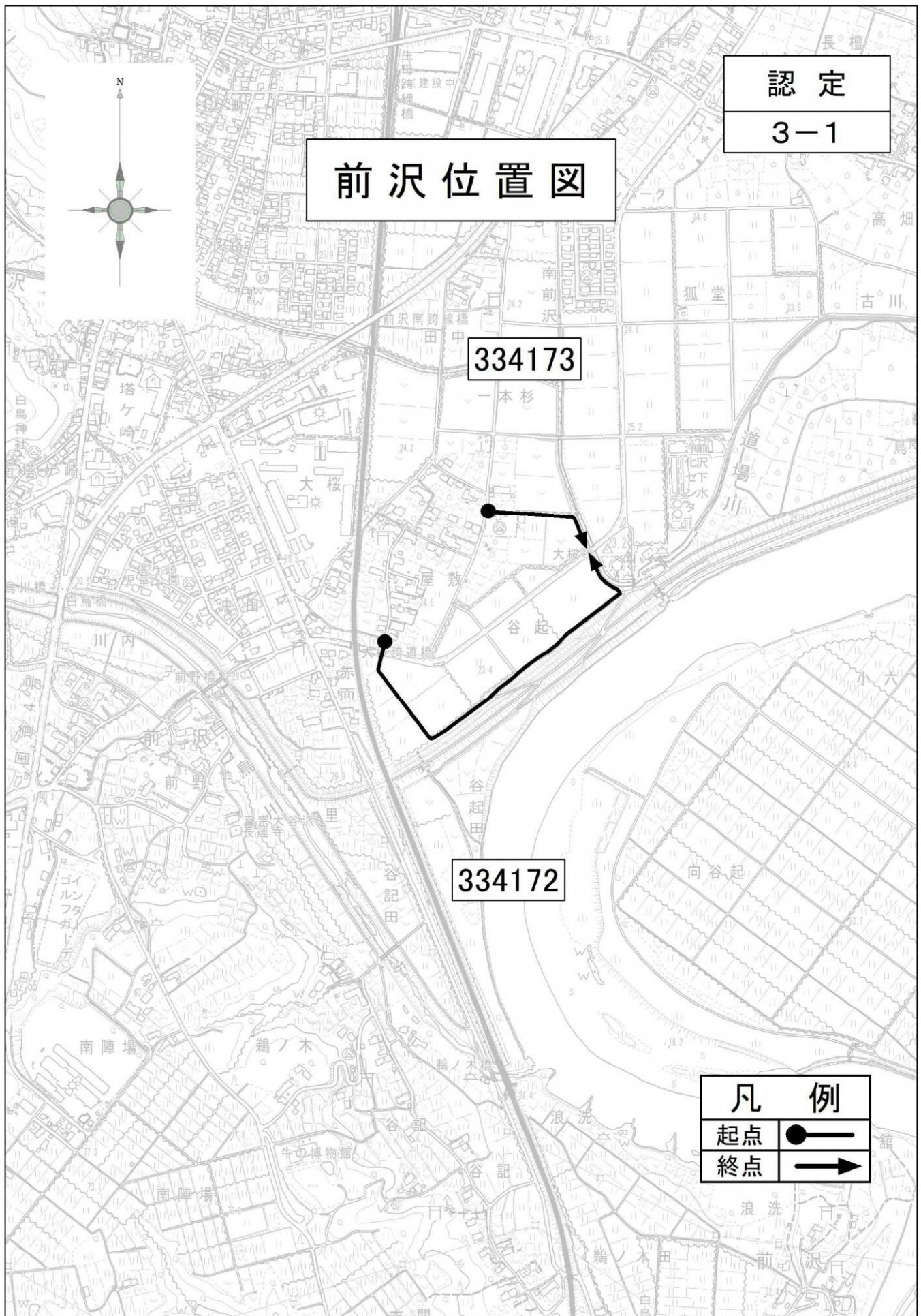
# 前沢位置図

334173

334172

凡 例

起点	●
終点	→

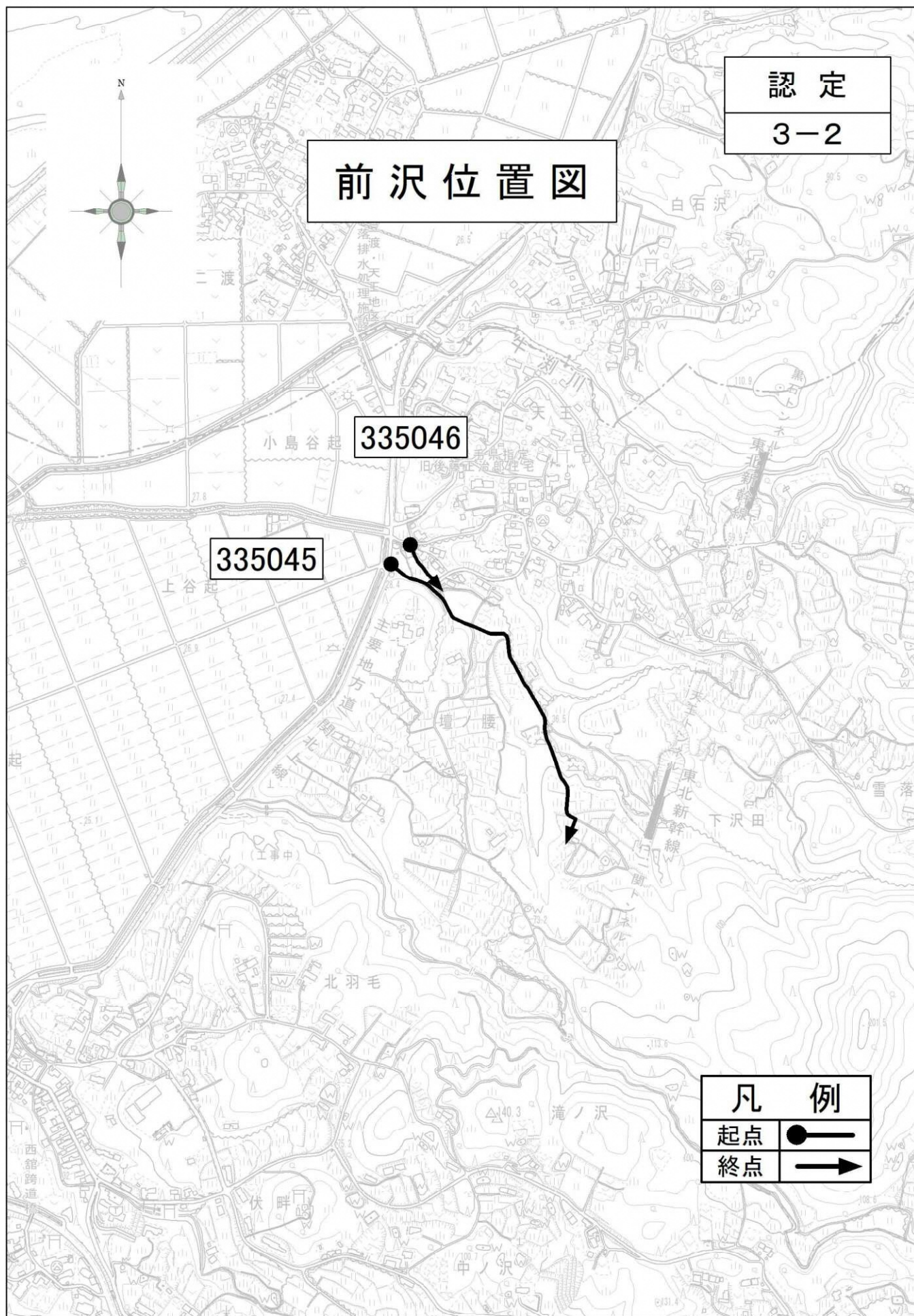




認定

3-2

# 前沢位置図

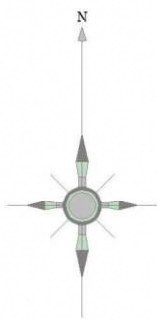




認定

4-1

# 胆沢位置図



431263

431264

431265

凡 例	
起点	●
終点	→